

DC à la carte



Rue Campinaire (A1/lotc/) 16, 6250 Pont-de-Loup
52056B0154/00Z009

[Lieu](#)
[Environs](#)
[Cadastre](#)
[Plan régional](#)
[Amenagement du territoire](#)
[Sol et sous-sol](#)
[Eau](#)
[Nature](#)
[Droit de préemption](#)
[Patrimoine immobilier](#)
[Cartes historiques](#)
[Autres cartes](#)

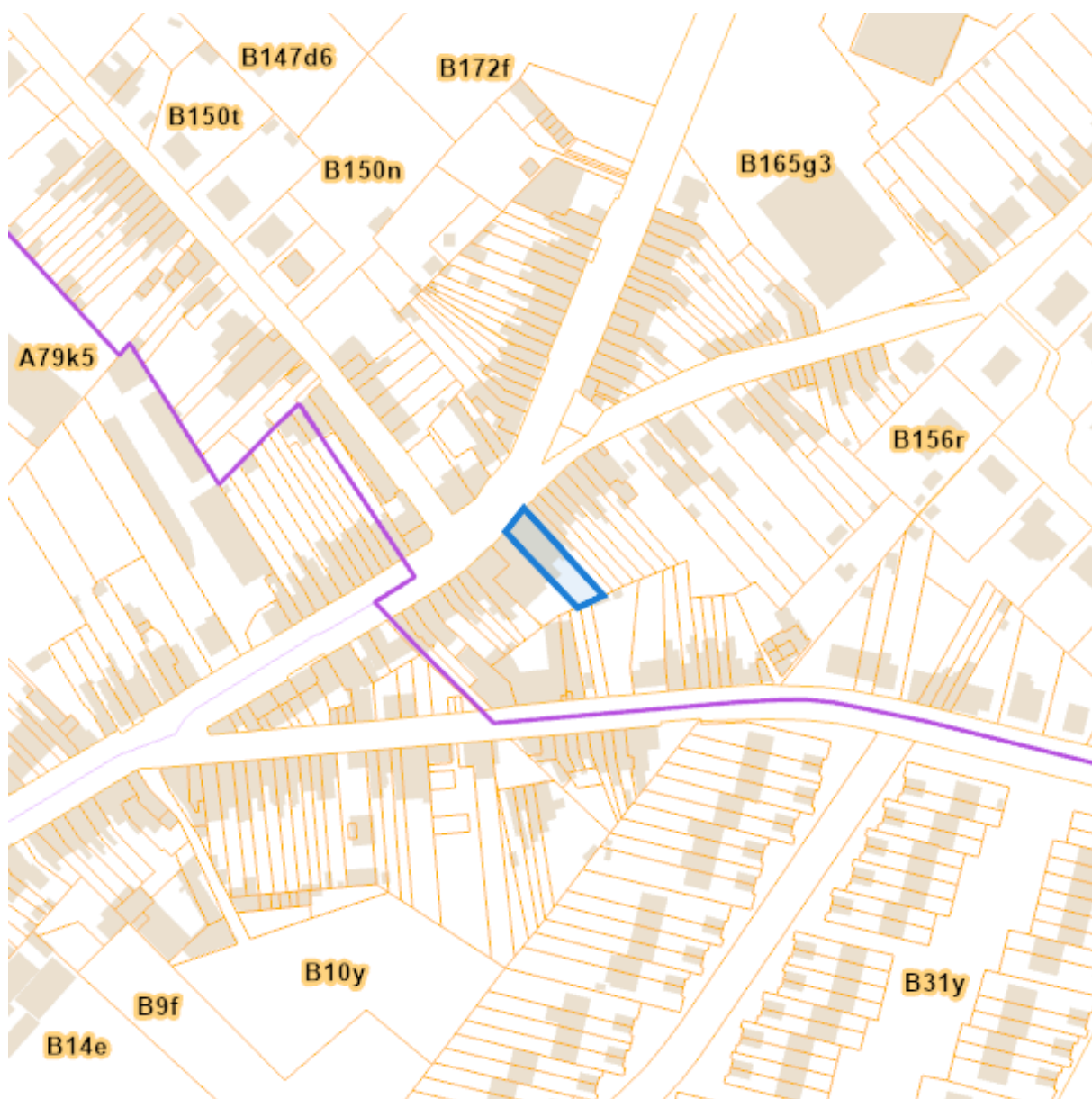
Dossier: 2026-0539/001

Lieu



Dossier: 2026-0539/001

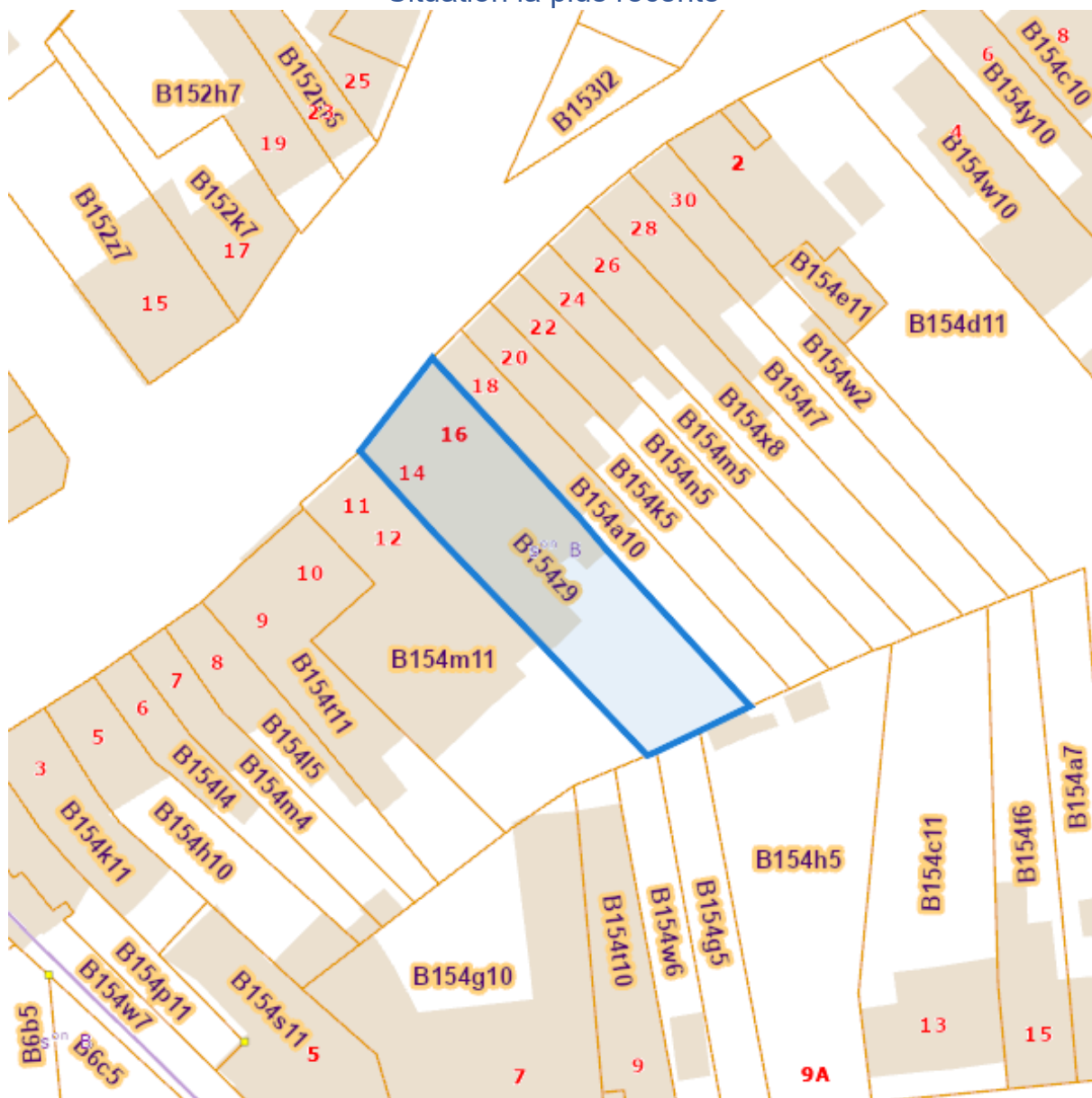
Environs



Dossier: 2026-0539/001

Cadastre

Situation la plus récente

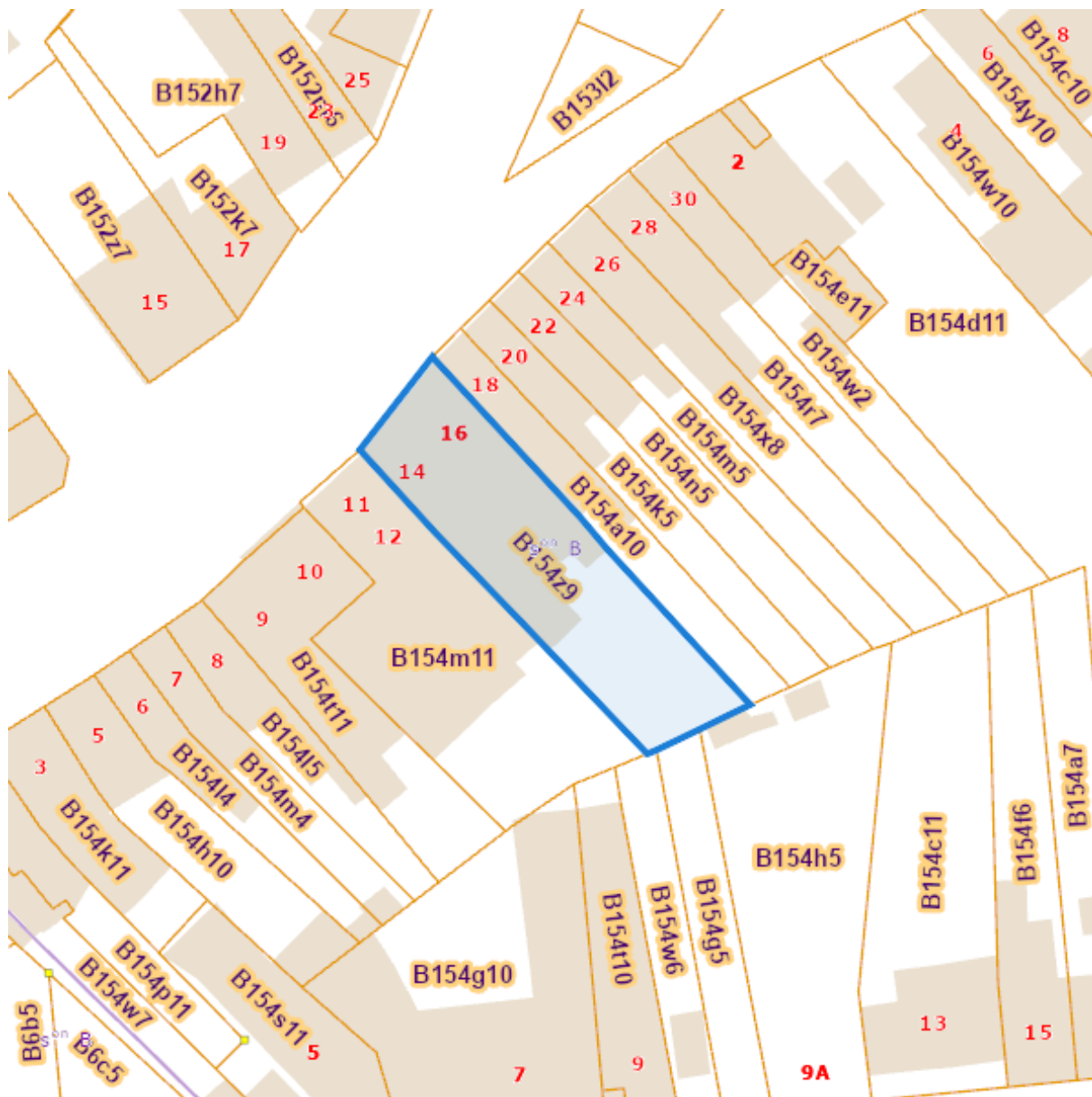


eservices.minfin.fgov.be

Dossier: 2026-0539/001

Rue Campinaire (A1/lotc/) 16, 6250 Pont-de-Loup

Situation fiscale

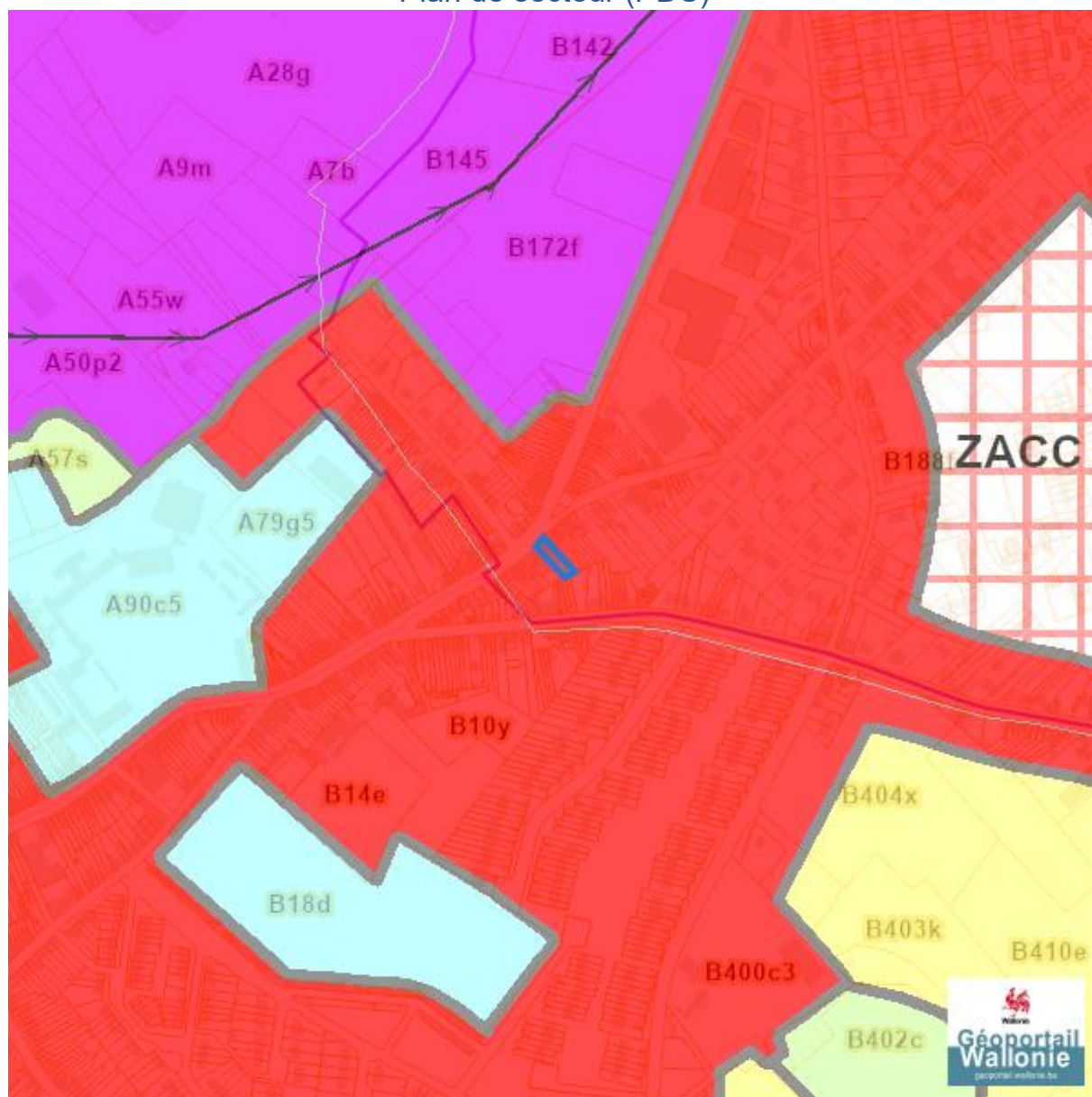


eservices.minfin.fgov.be






























Dossier: 2026-0539/001

Plan régional

Plan de secteur (PDS)

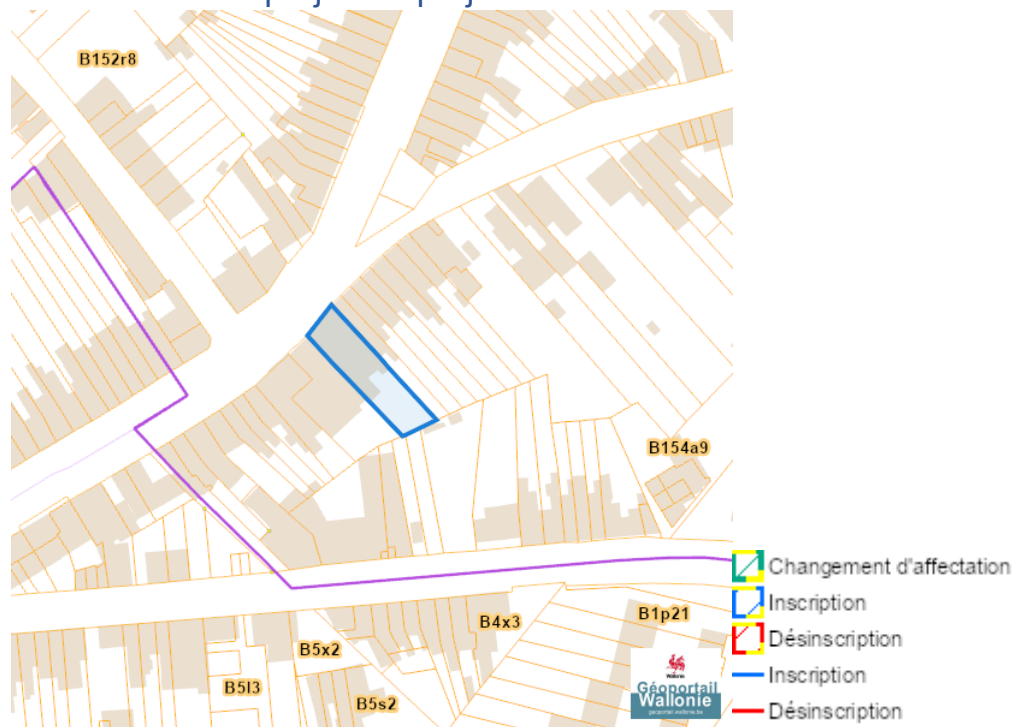


Rue Campinaire (A1/lotc/) 16, 6250 Pont-de-Loup

	Habitat
	Habitat à caractère rural
	Habitat vert
	Services publics et équipements communautaires
	Centre d'enfouissement technique
	Centre d'enfouissement technique désaffecté
	Loisirs
	Servitude particulière
	Activité économique mixte
	Activité économique industrielle
	Activité économique spécifique Agro-Economique
	Activité économique spécifique Grande Distribution
	Activité économique spécifique Risque majeur
	Dépendances d'extraction
	Extraction à destination agricole
	Extraction à destination forestière
	Extraction à destination espaces verts
	Extraction à destination zone naturelle
	Aménagement communal concerté
	Aménagement communal concerté à caractère économique
	Enjeu communal
	Enjeu régional
	Agricole
	Forestière
	Espaces verts
	Naturelle
	Parc
	Eau
	Non affectée ("zone blanche")

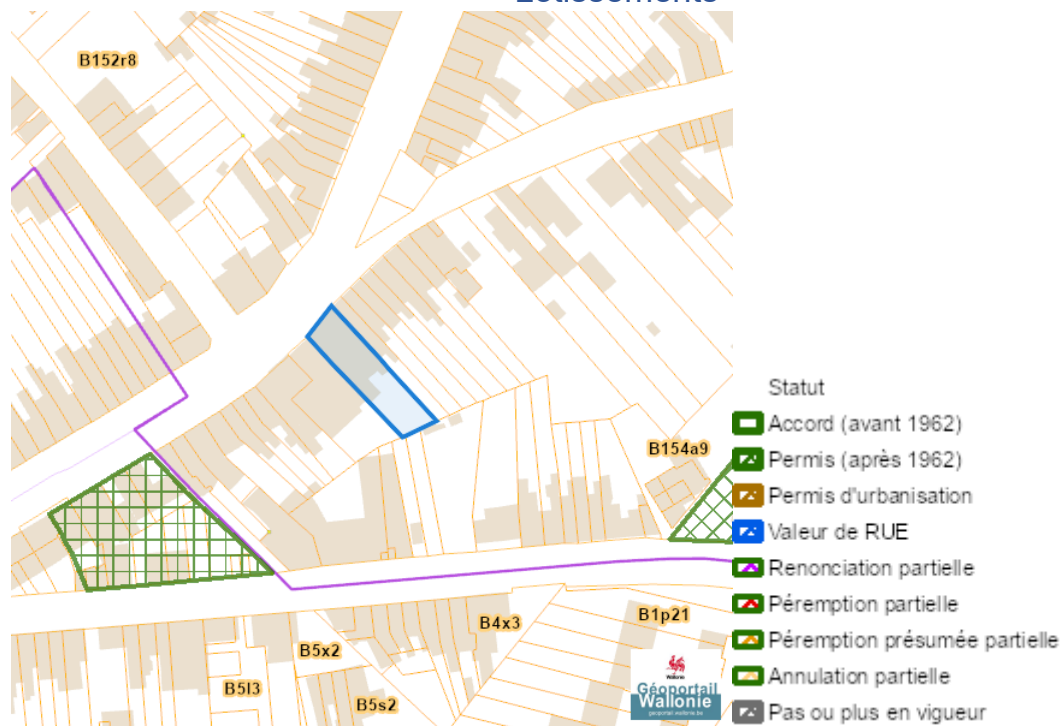
Dossier: 2026-0539/001

Avant-projets et projets de modification du Plan du Secteur

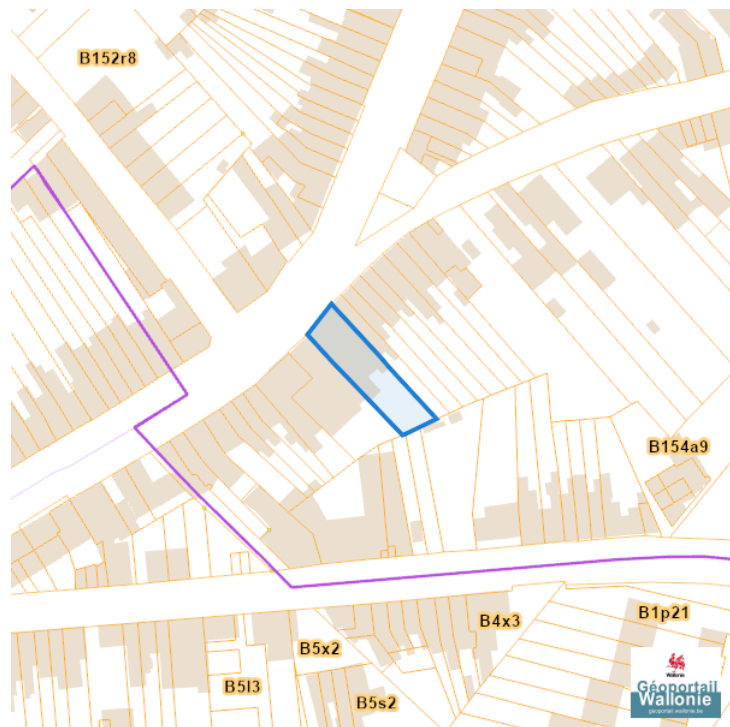


Aménagement du territoire

Lotissements

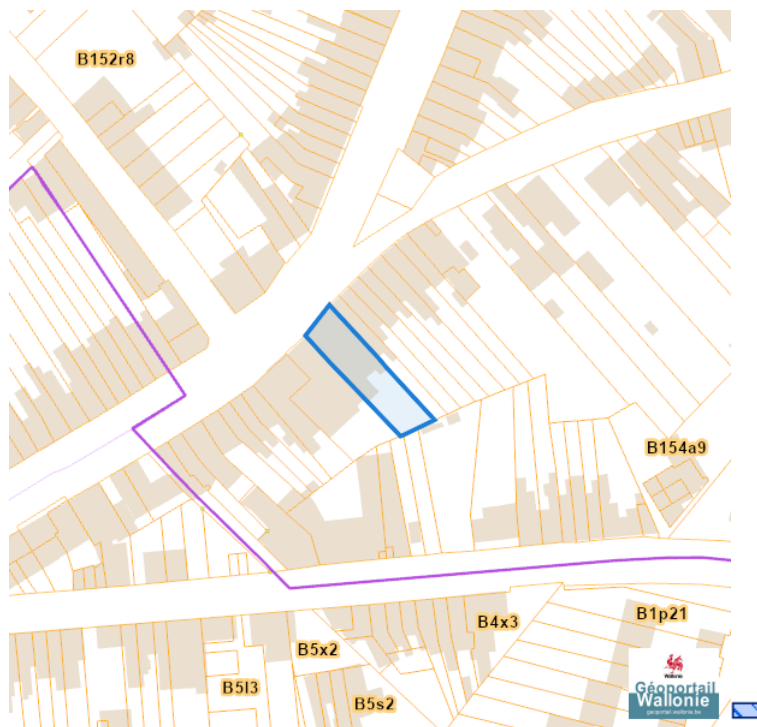


Plan Habitat Permanent

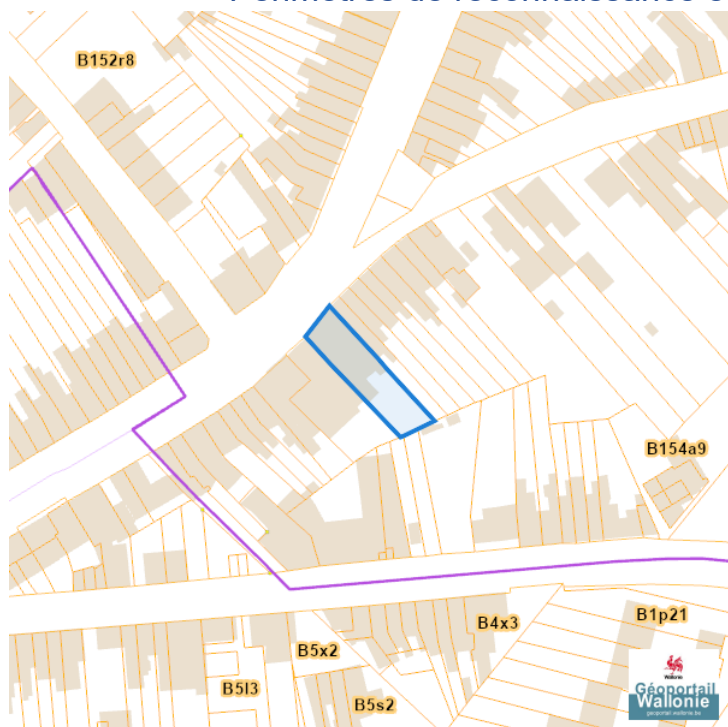


Dossier: 2026-0539/001

Périmètres de remembrement urbain (PRU)

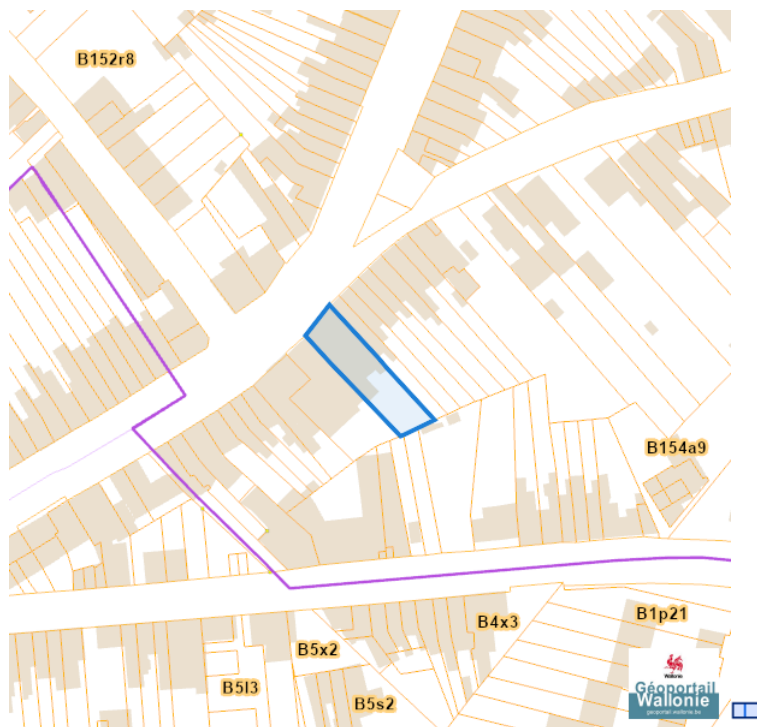


Périmètres de reconnaissance économique (PRE)



- Nature
- Périmètre de reconnaissance économique
 - Droit de préemption
 - Périmètre d'expropriation

Périmètres de rénovation urbaine



Périmètres de revitalisation urbaine

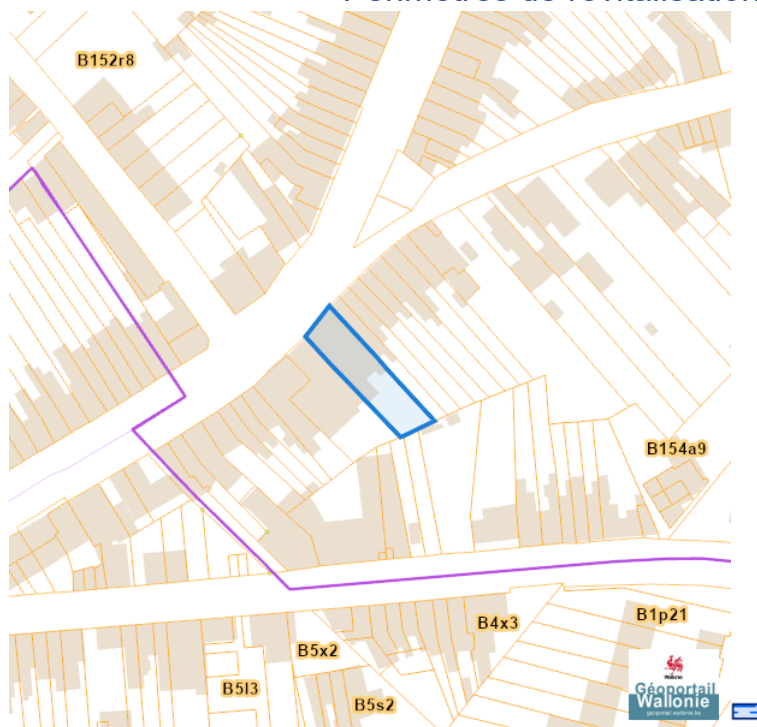


Schéma d'Orientation Local (SOL)

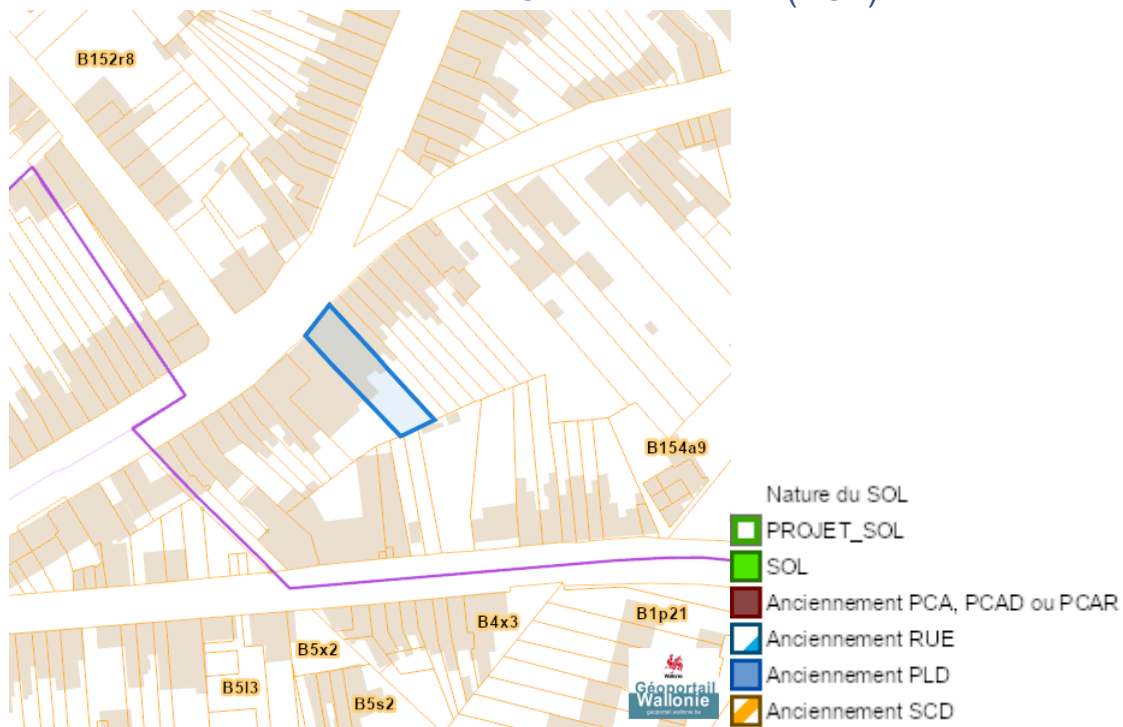
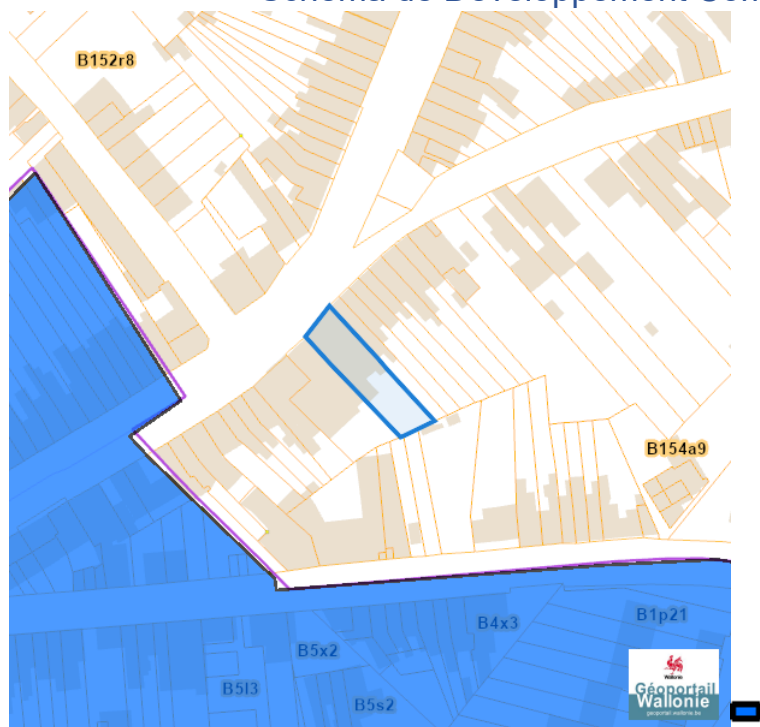
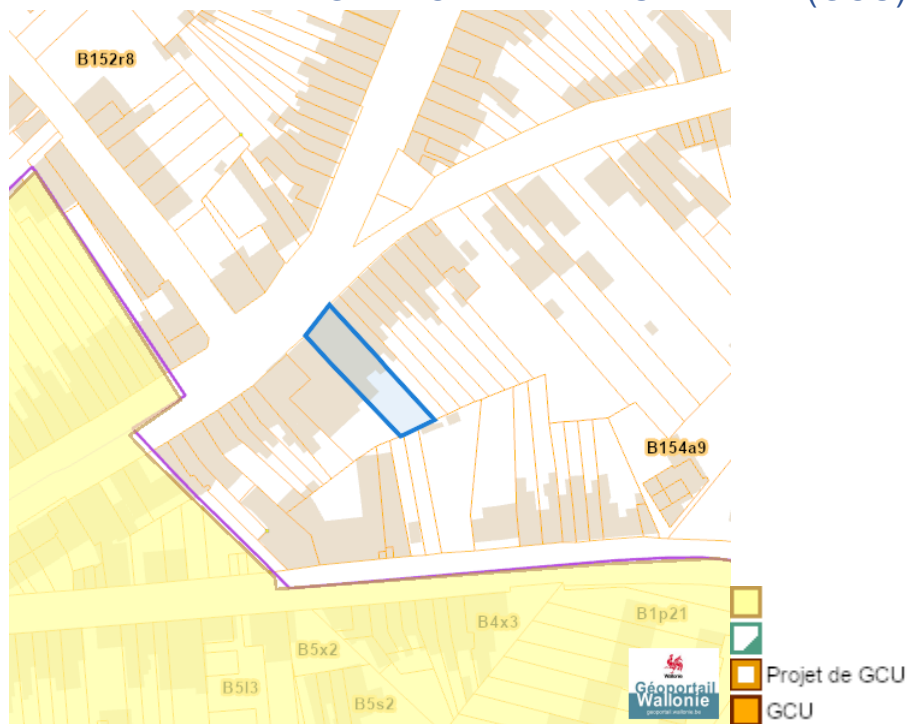


Schéma de Développement Communal (SDC)

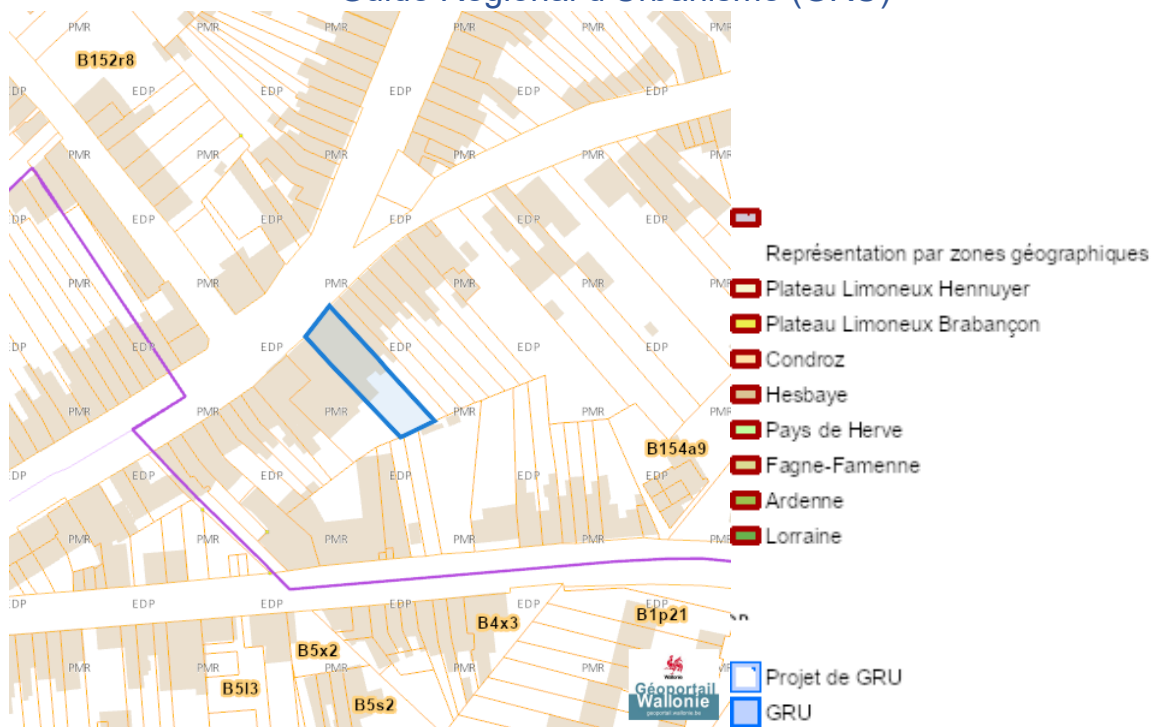


Rue Campinaire (A1/lotc/) 16, 6250 Pont-de-Loup

Guide Communal d'Urbanisme (GCU)

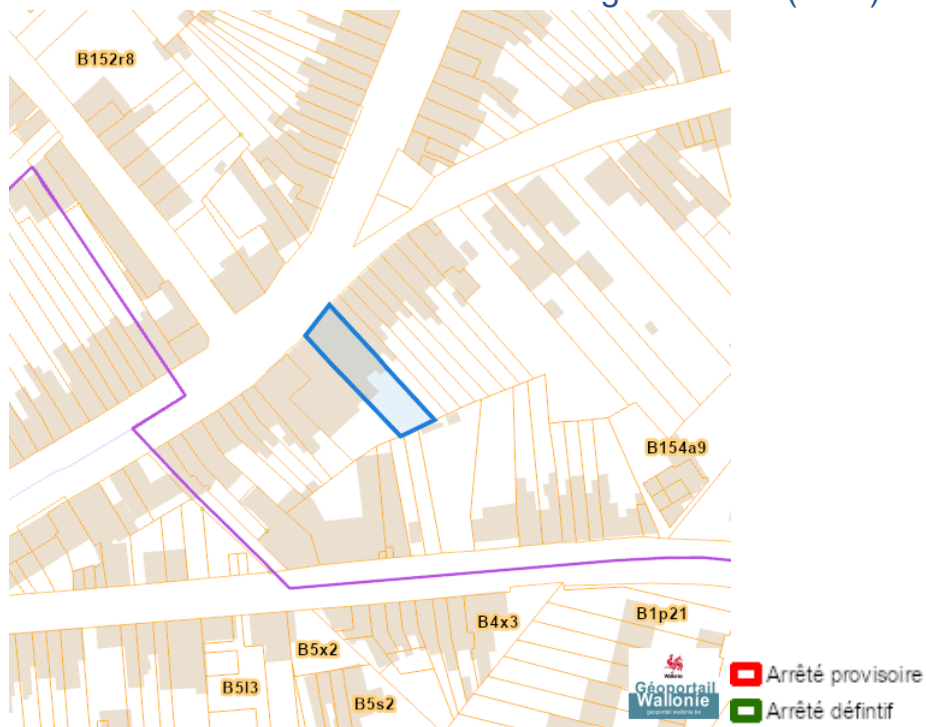


Guide Régional d'Urbanisme (GRU)

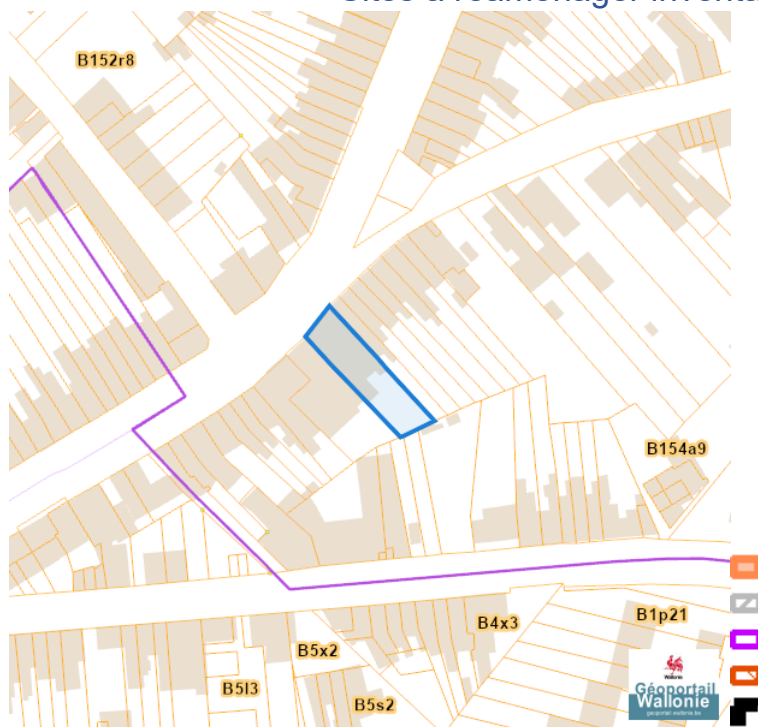


Dossier: 2026-0539/001

Sites à réaménager de droit (SAR)



Sites à réaménager inventaire (ISA)



Rue Campinaire (A1/lotc/) 16, 6250 Pont-de-Loup

Taxation des bénéfices résultant d'une révision du plan de secteur

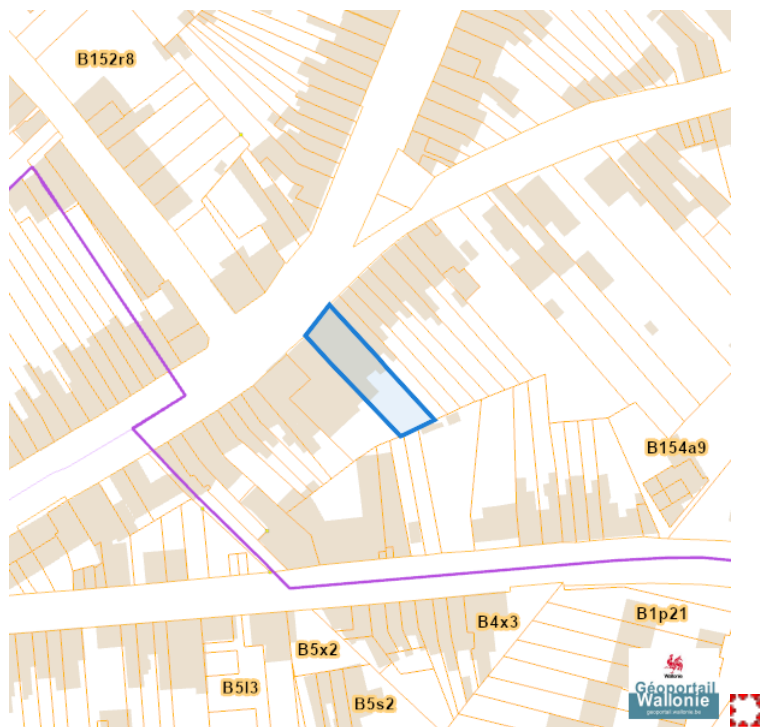
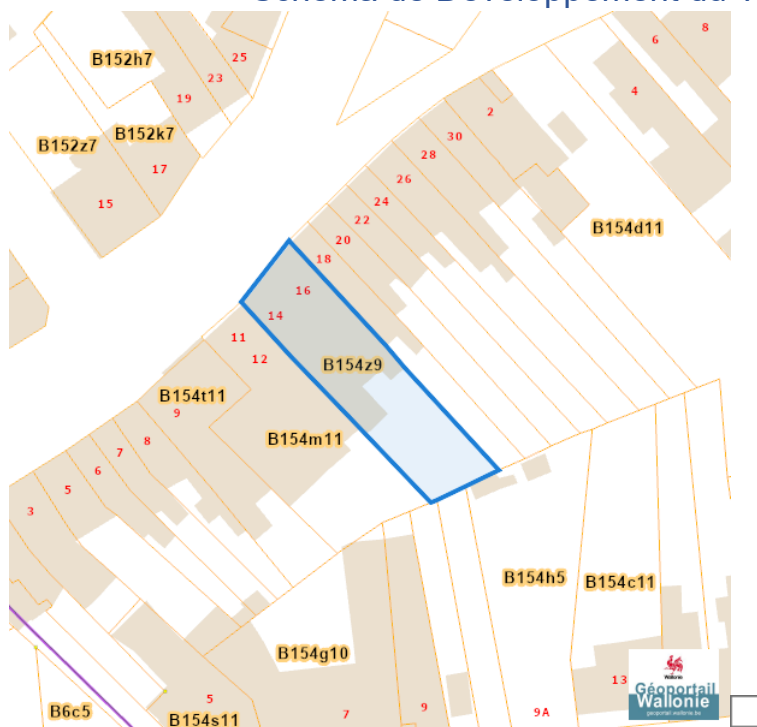
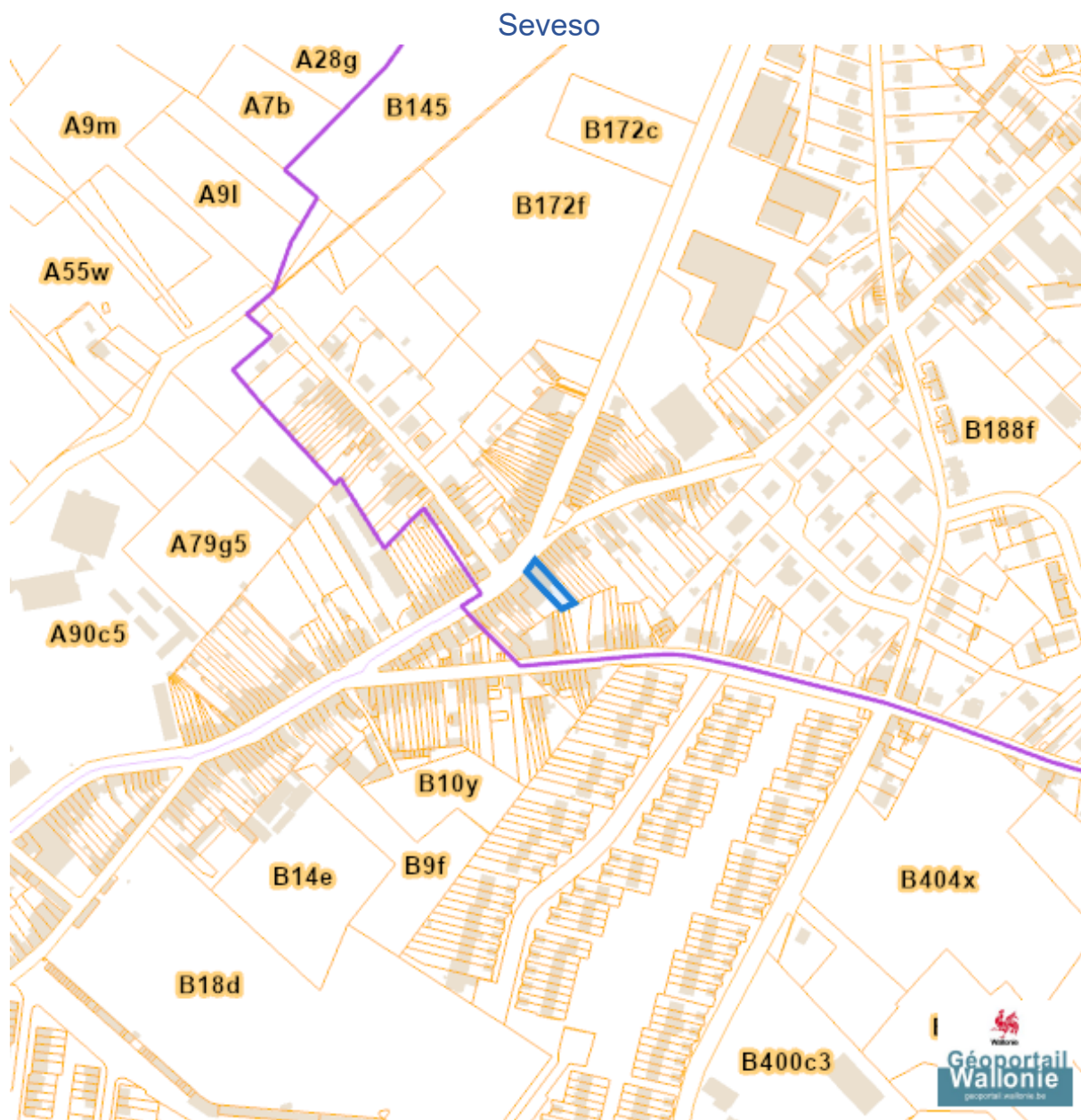


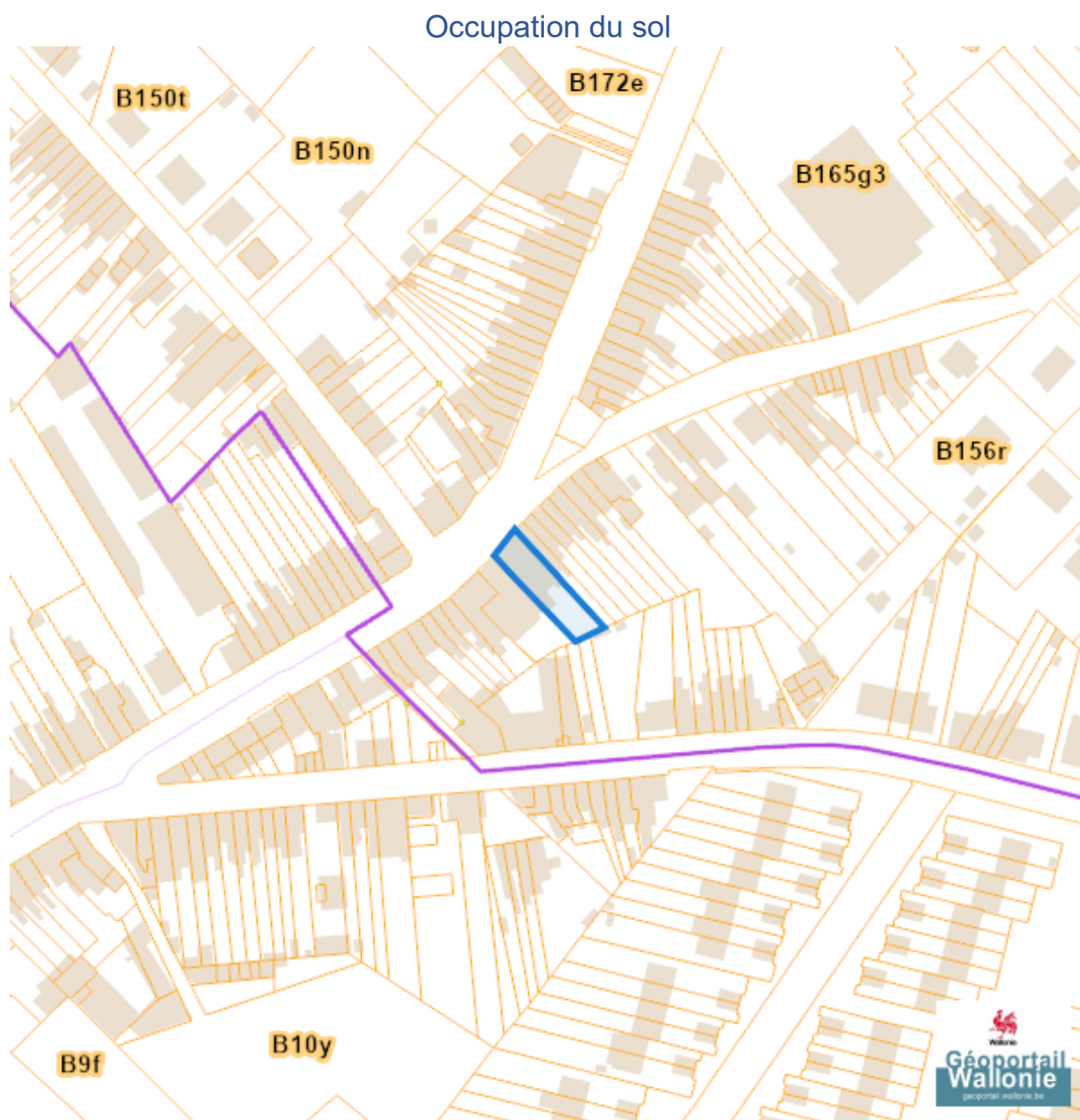
Schéma de Développement du Territoire (SDT)



Dossier: 2026-0539/001

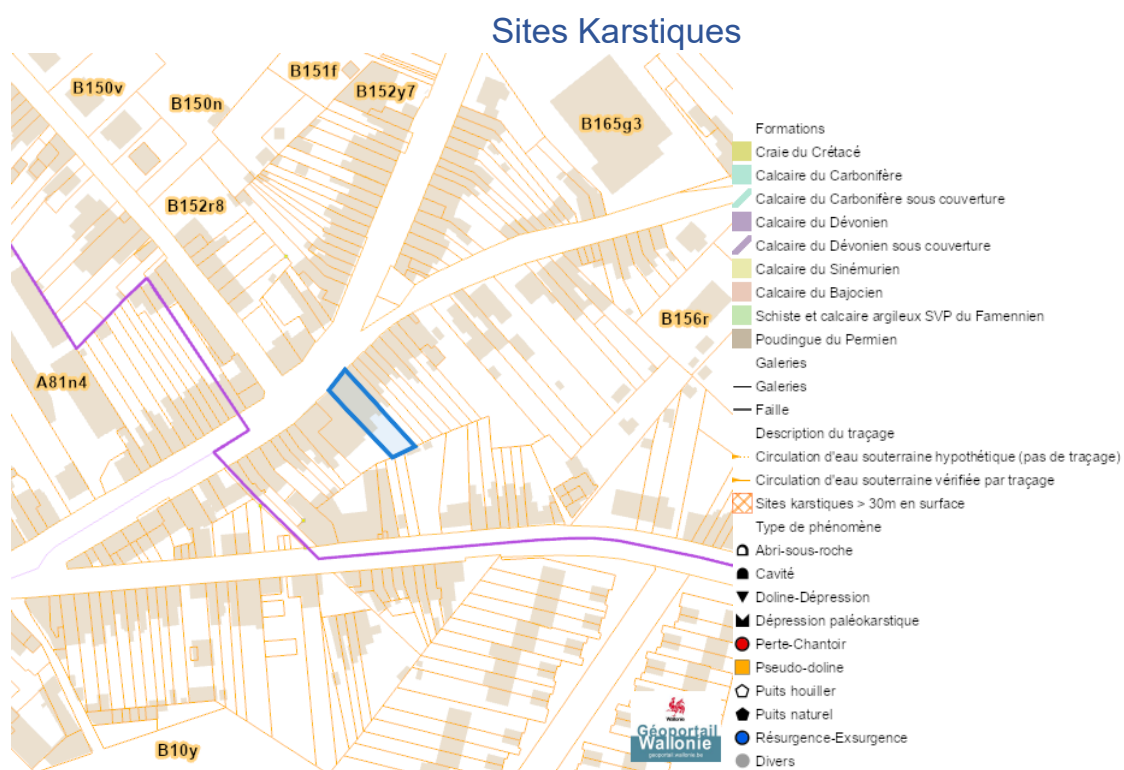


Sol et sous-sol

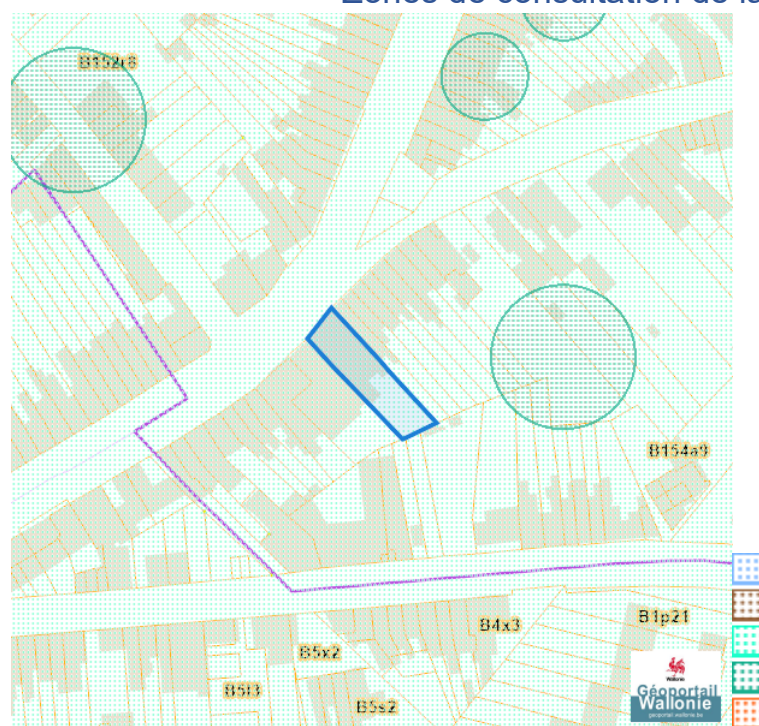


Dossier: 2026-0539/001

Rue Campinaire (A1/lotc/) 16, 6250 Pont-de-Loup



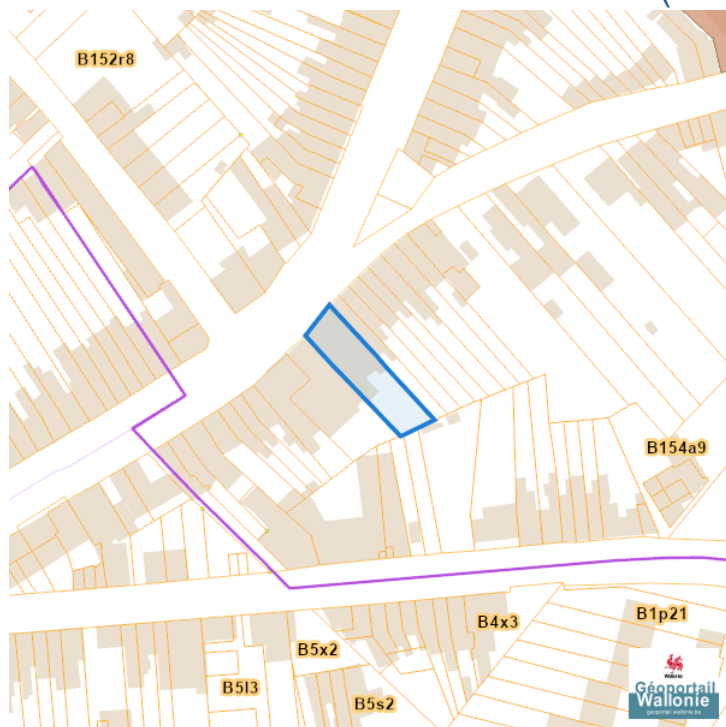
Zones de consultation de la DRIGM



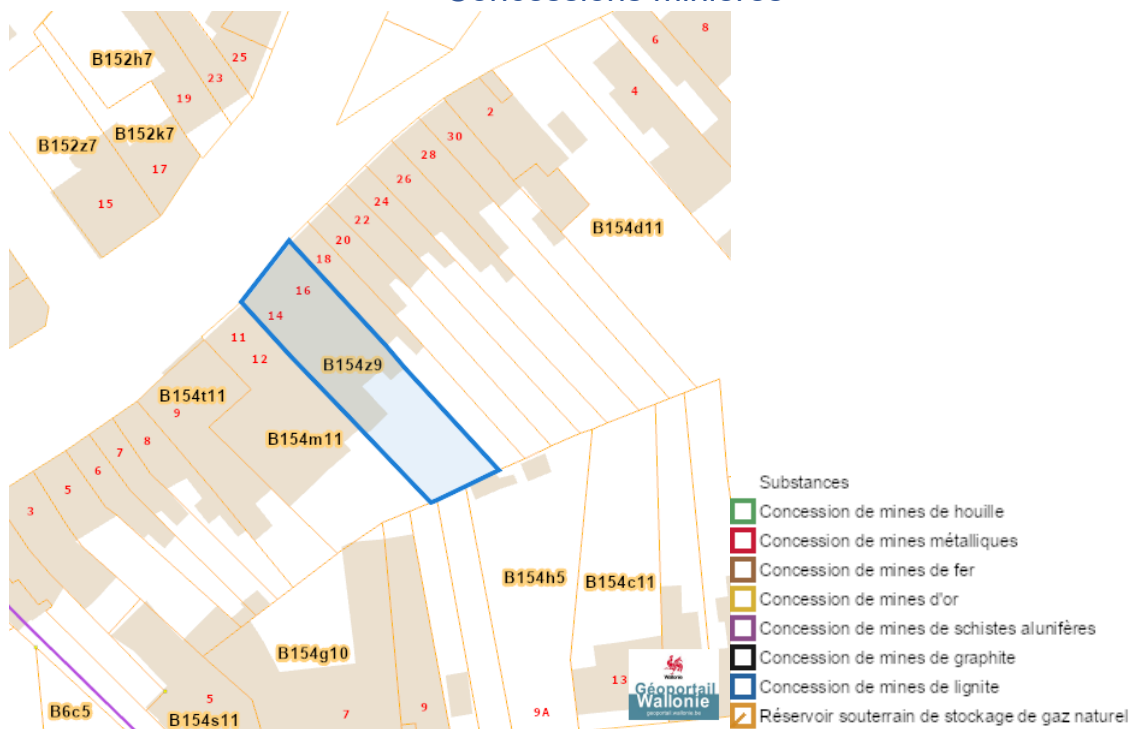
Dossier: 2026-0539/001

Rue Campinaire (A1/lotc/) 16, 6250 Pont-de-Loup

Etat des sols (BDES)



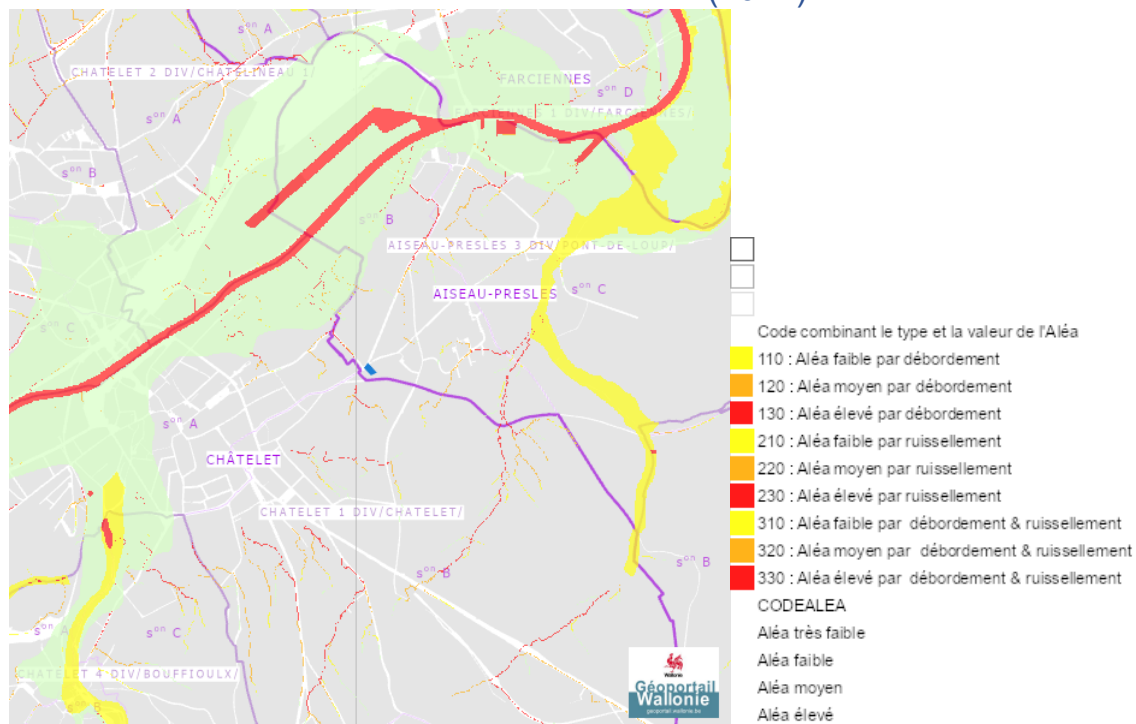
Concessions minières



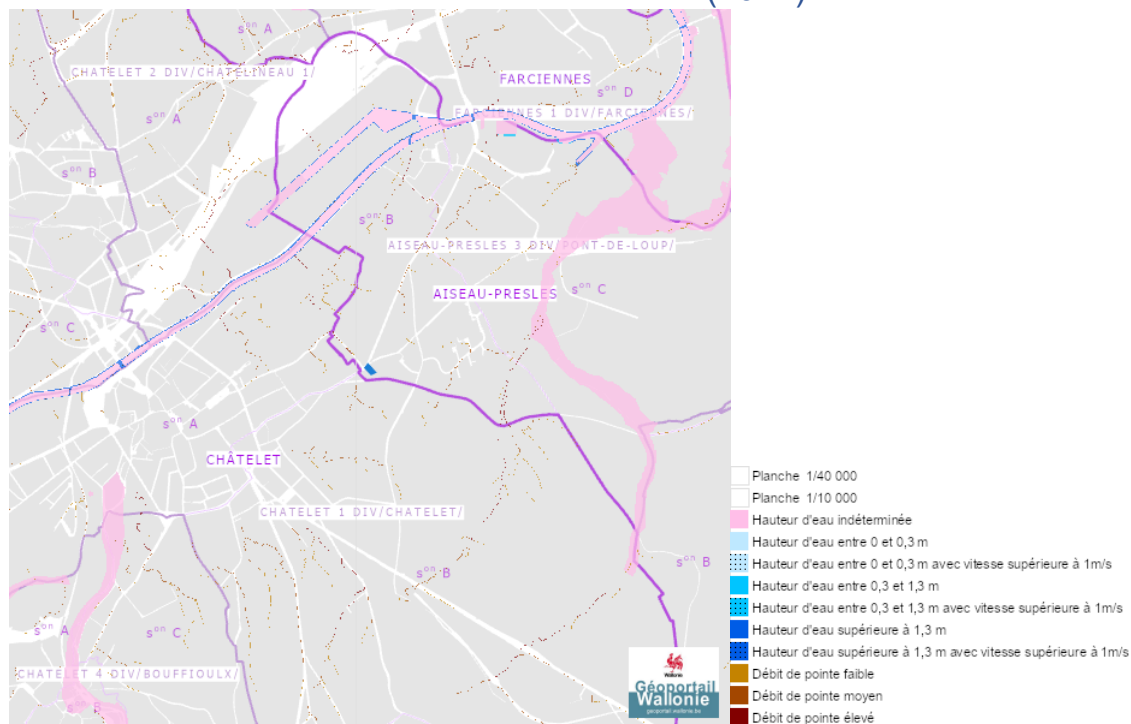
Dossier: 2026-0539/001

Eau

Aléa d'inondation (2021)



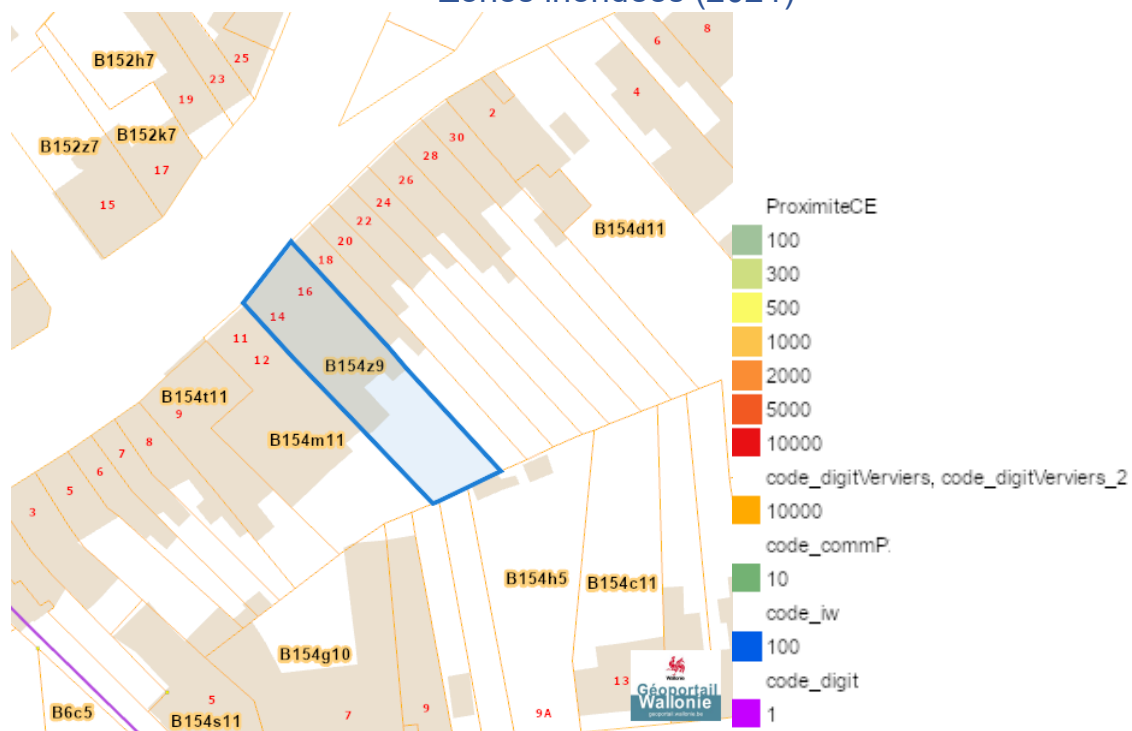
Zones inondables (2021)



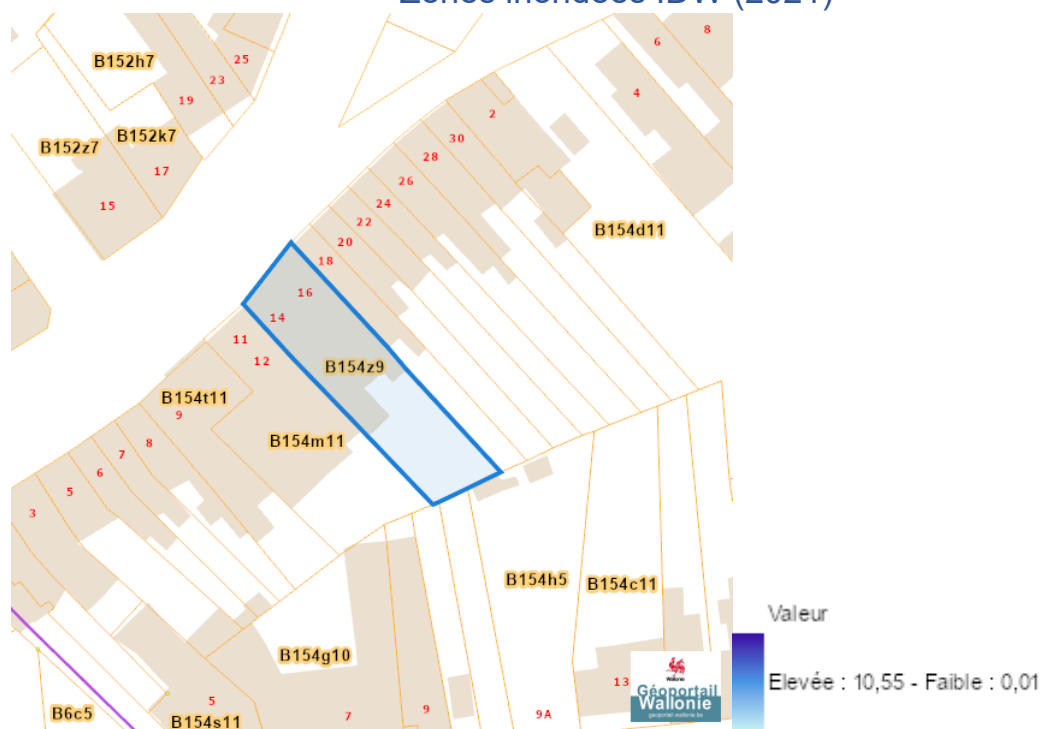
Dossier: 2026-0539/001

Rue Campinaire (A1/lotc/) 16, 6250 Pont-de-Loup

Zones inondees (2021)

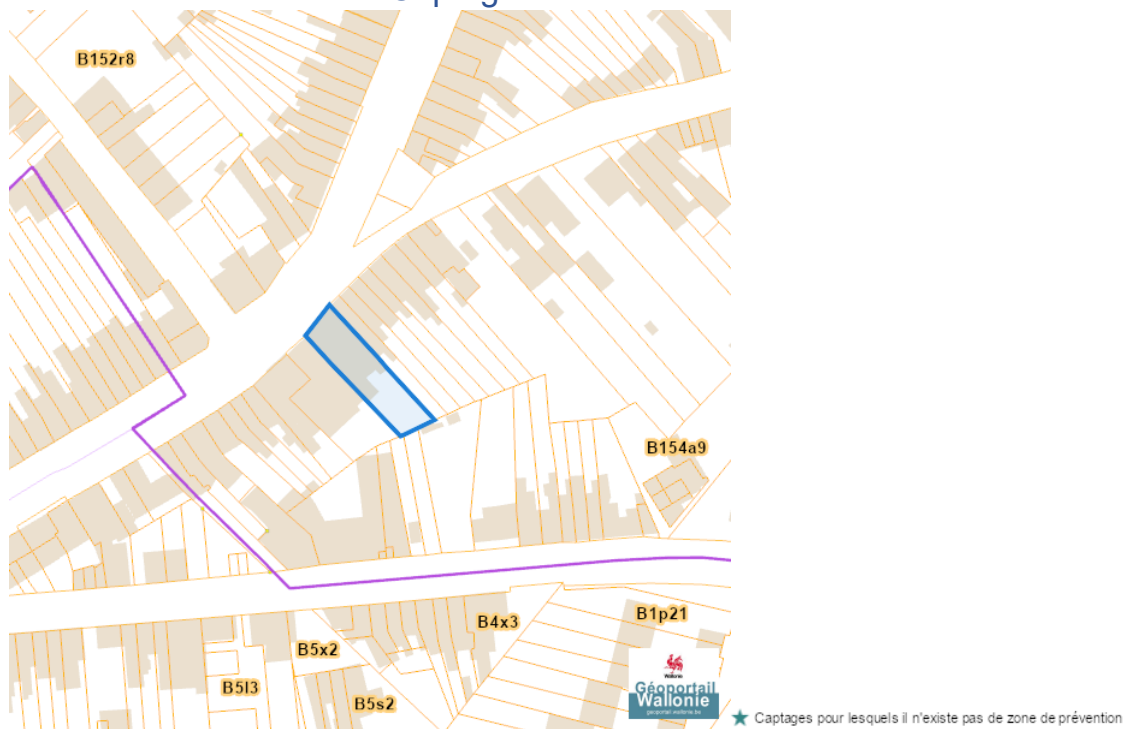


Zones inondees IDW (2021)

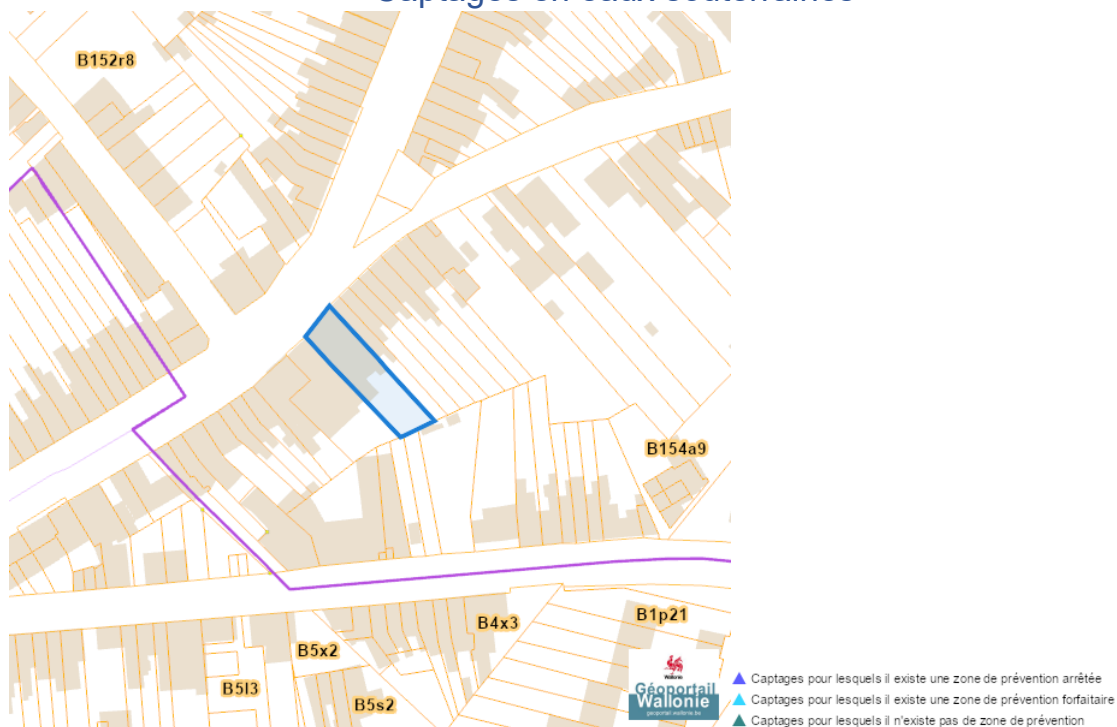


Dossier: 2026-0539/001

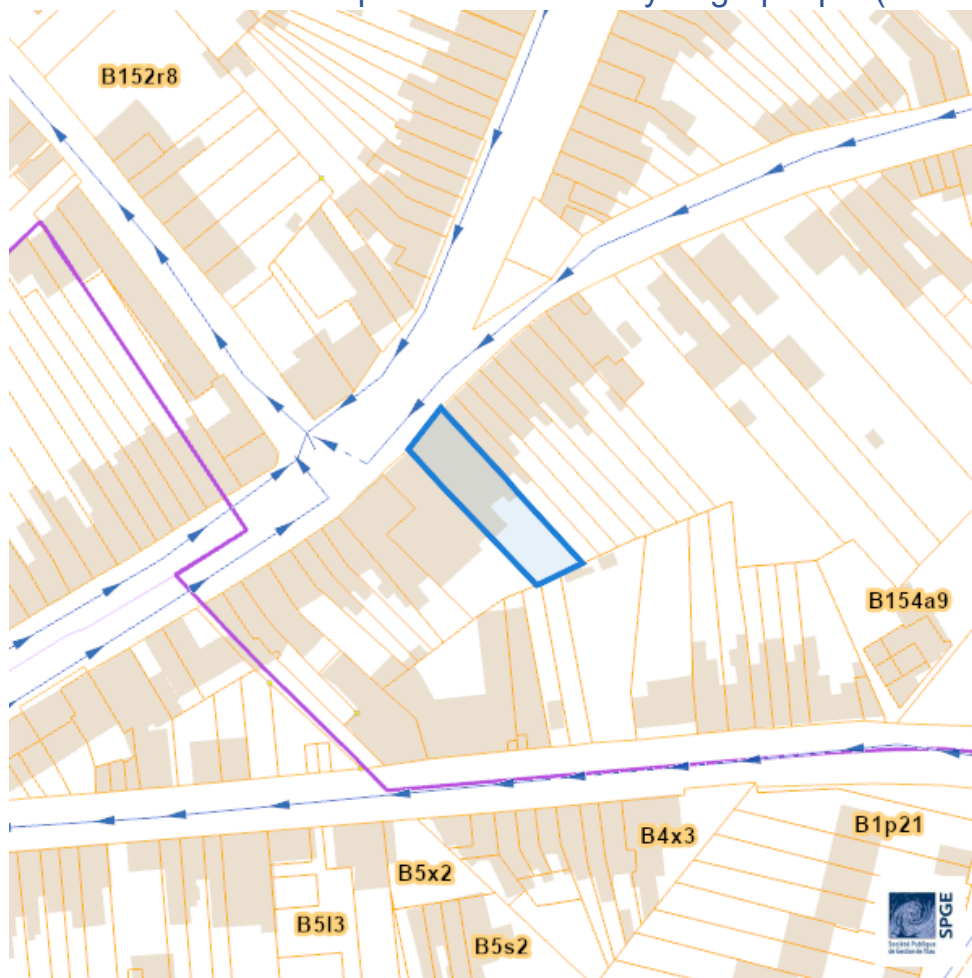
Captages en eaux de surface




Captages en eaux souterraines



Plan d'Assainissement par Sous-bassin Hydrographique (PASH)

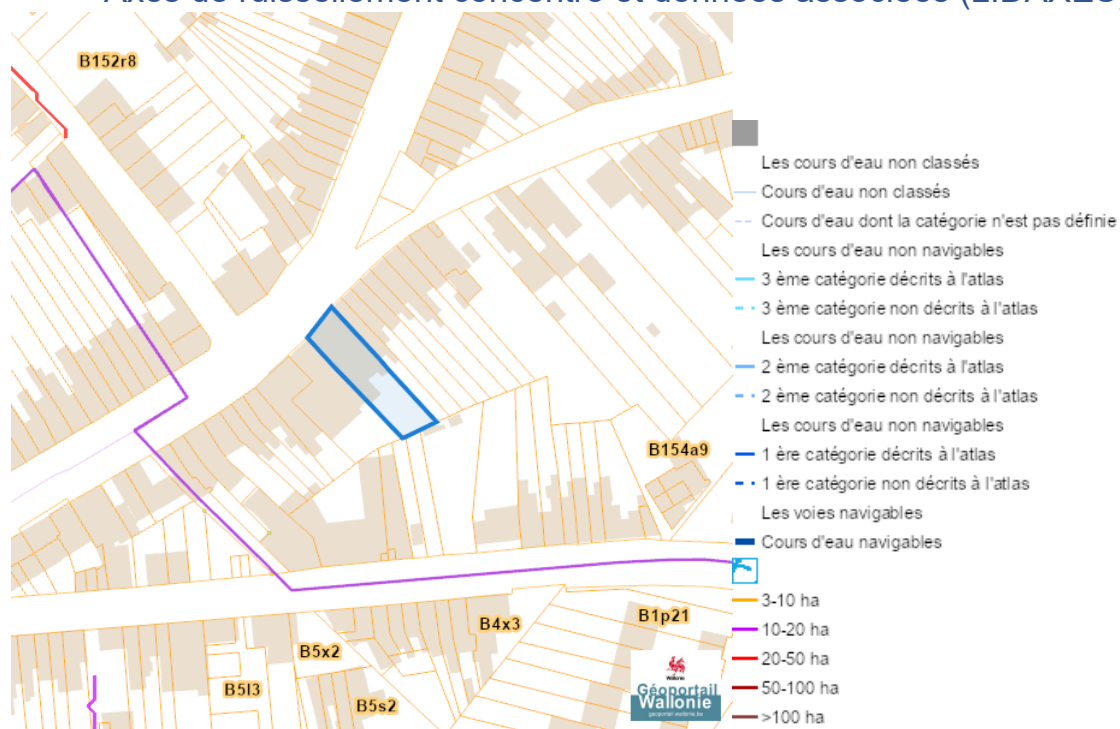


Rue Campinaire (A1/lotc/) 16, 6250 Pont-de-Loup

-  Existant
-  En construction
-  A l'étude
-  A déclasser
-  Hors Wallonie
-  Egout gravitaire - Existant (localisation vérifiée)
-  Egout gravitaire - Existant (schématique, localisation à vérifier)
-  Egout gravitaire - En construction
-  Egout gravitaire - A l'étude
-  Egout gravitaire - Existence à vérifier auprès de la commune
-  Egout sous pression - Existant (localisation vérifiée)
-  Egout sous pression - Existant (schématique, localisation à vérifier)
-  Egout sous pression - En construction
-  Egout sous pression - A l'étude
-  Egout sous pression - Existence à vérifier auprès de la commune
-  Strictement eaux usées
-  Strictement eaux claires
-  Unitaire (eaux usées et claires)
-  Collecteur gravitaire - Existant (localisation vérifiée)
-  Collecteur gravitaire - Existant (schématique, localisation à vérifier)
-  Collecteur gravitaire - En construction
-  Collecteur gravitaire - A l'étude
-  Collecteur sous-pression - Existant (localisation vérifiée)
-  Collecteur sous-pression - Existant (schématique, localisation à vérifier)
-  Collecteur sous-pression - En construction
-  Collecteur sous-pression - A l'étude

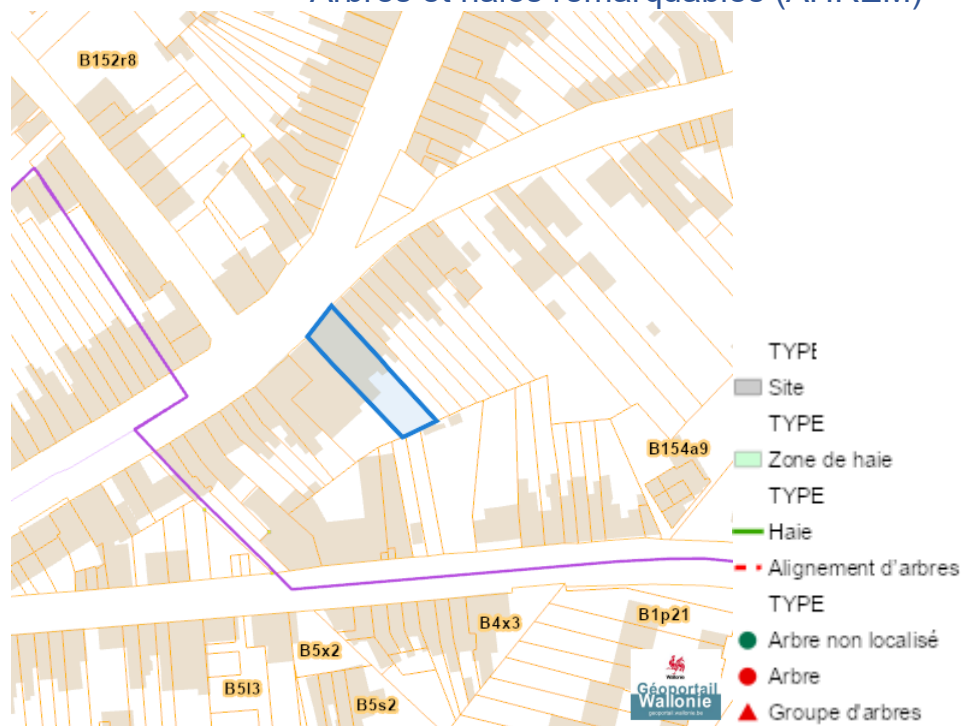
Dossier: 2026-0539/001

Axes de ruissellement concentré et données associées (LIDAXES)

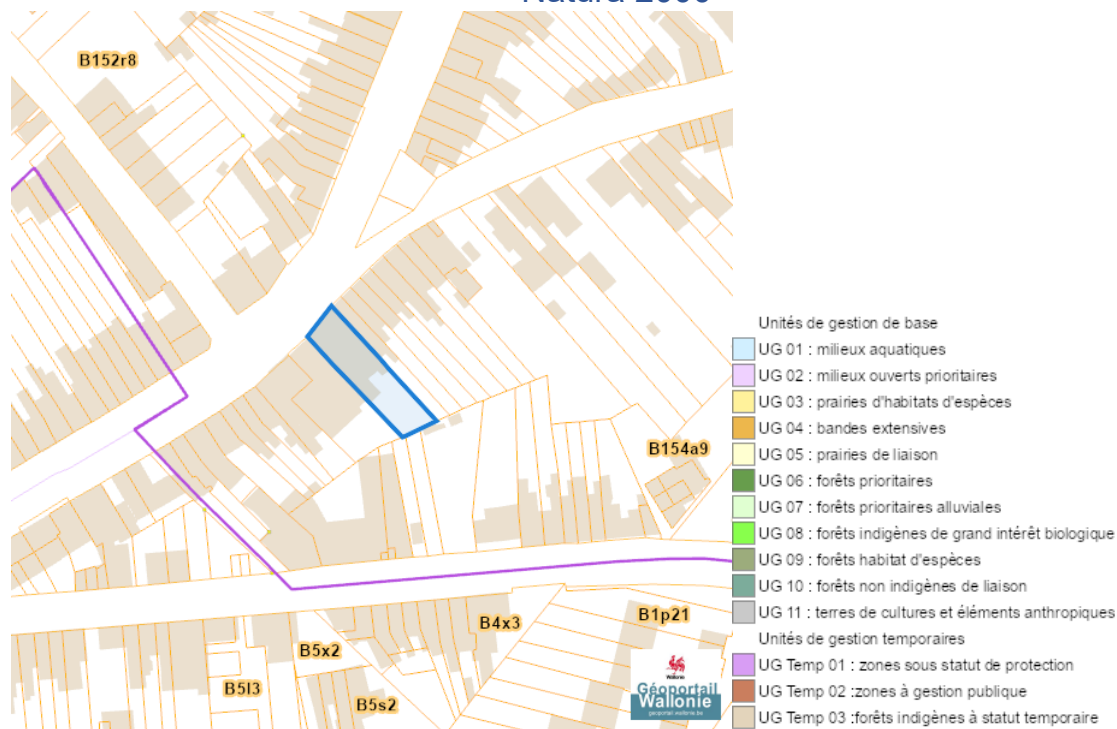


Nature

Arbres et haies remarquables (AHREM)

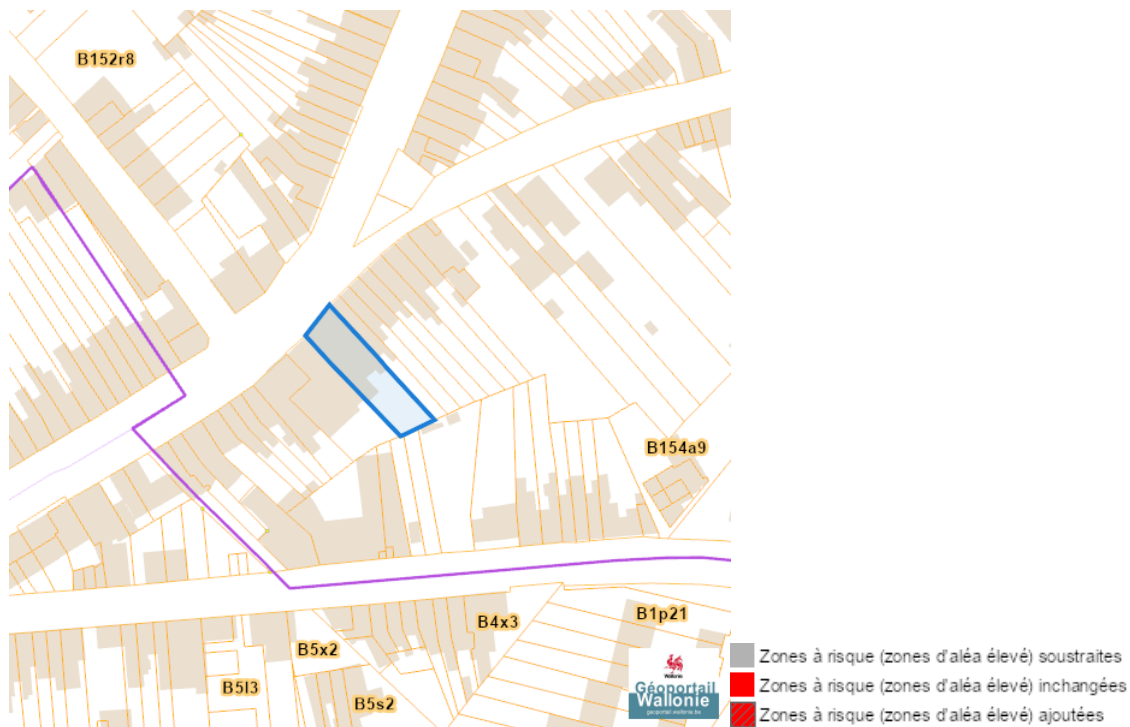


Natura 2000

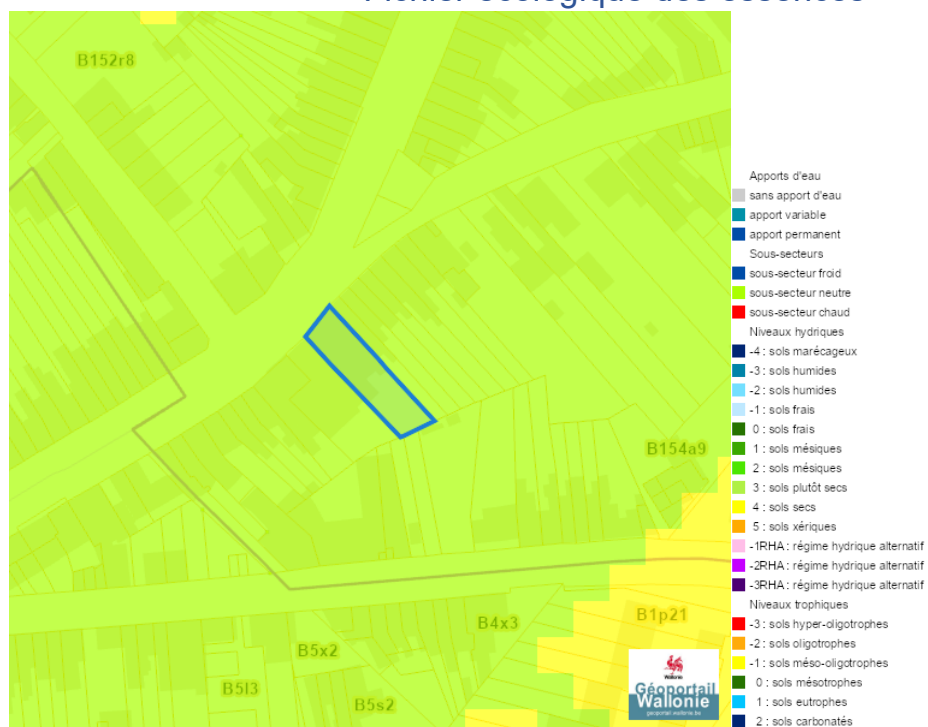


Rue Campinaire (A1/lotc/) 16, 6250 Pont-de-Loup

Loi sur le contrat d'assurance terrestre

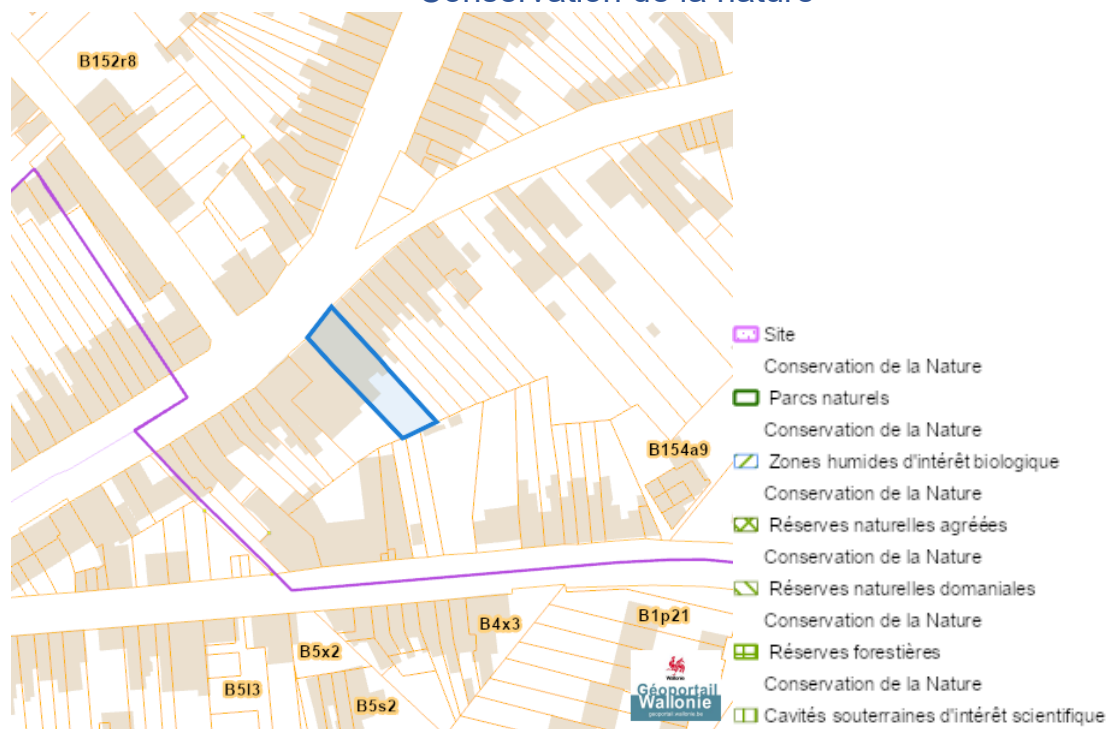


Fichier écologique des essences

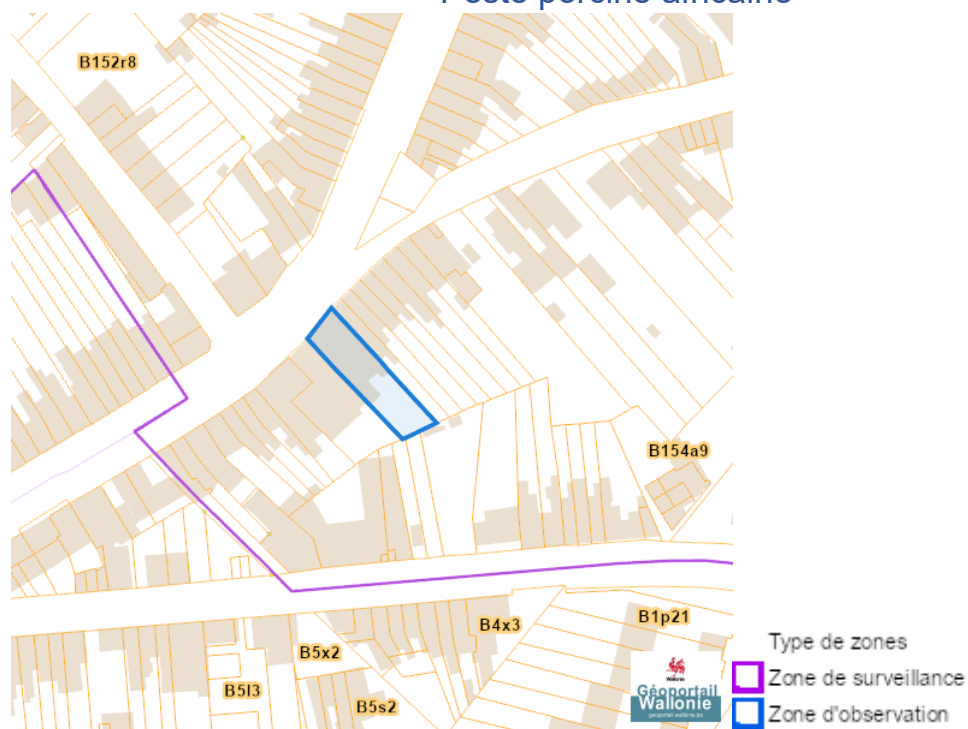


Dossier: 2026-0539/001

Conservation de la nature

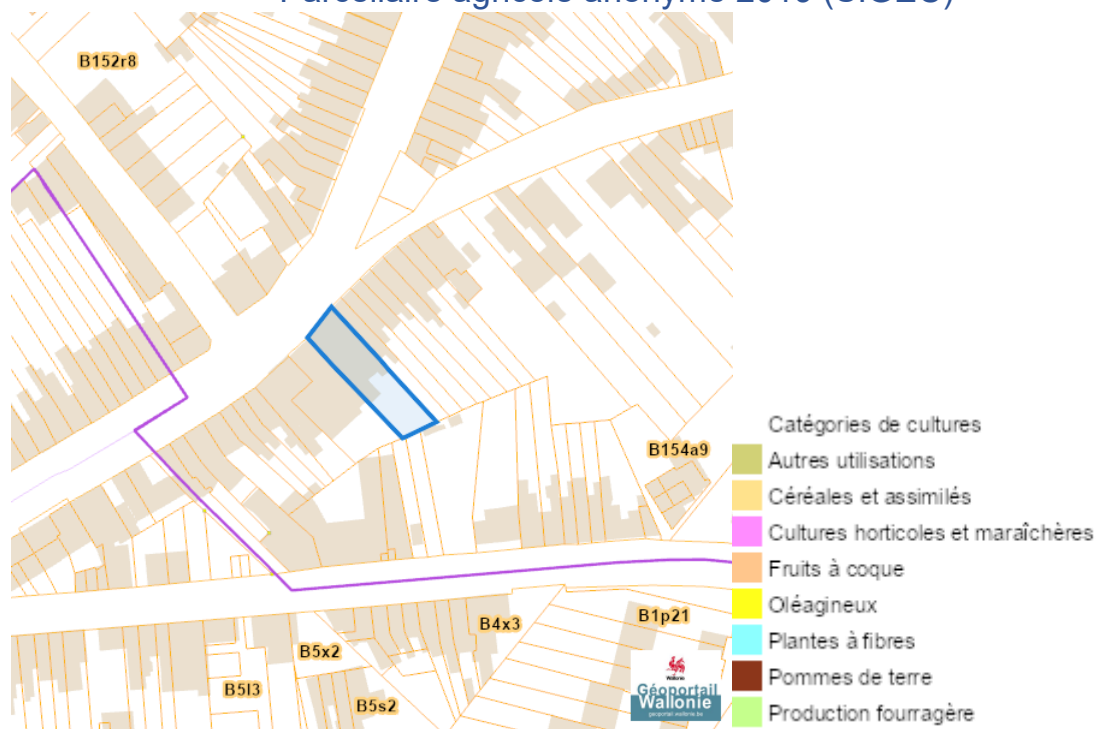


Peste porcine africaine

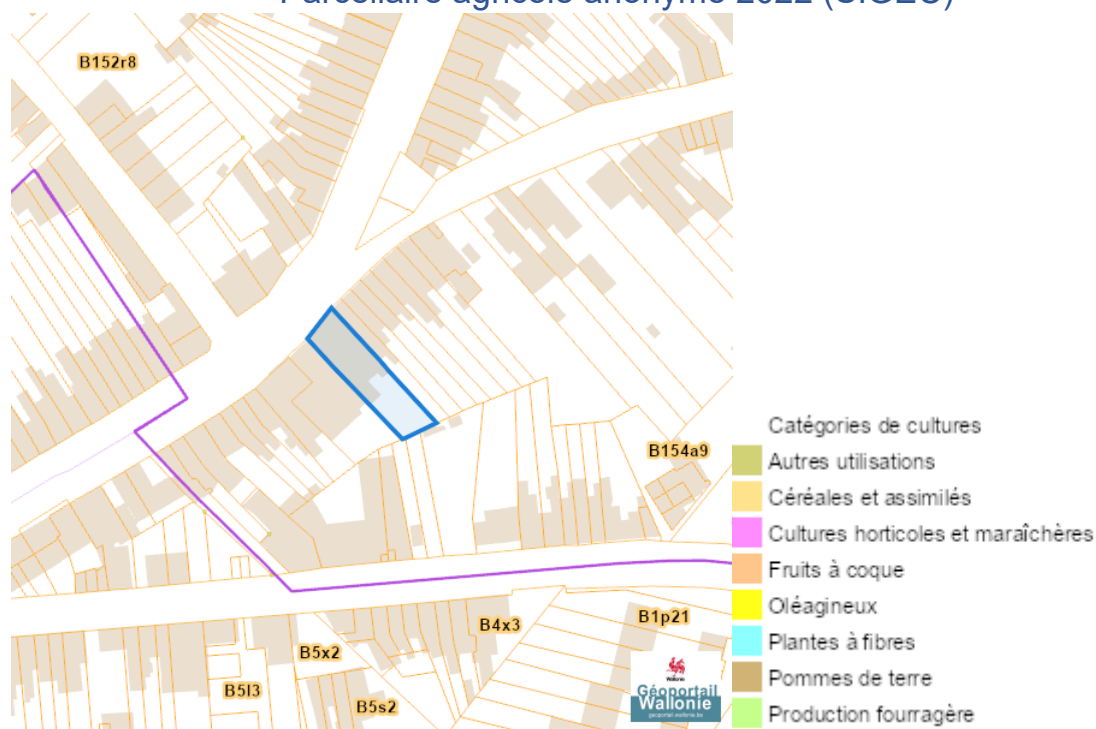


Rue Campinaire (A1/lotc/) 16, 6250 Pont-de-Loup

Parcellaire agricole anonyme 2019 (SIGEC)



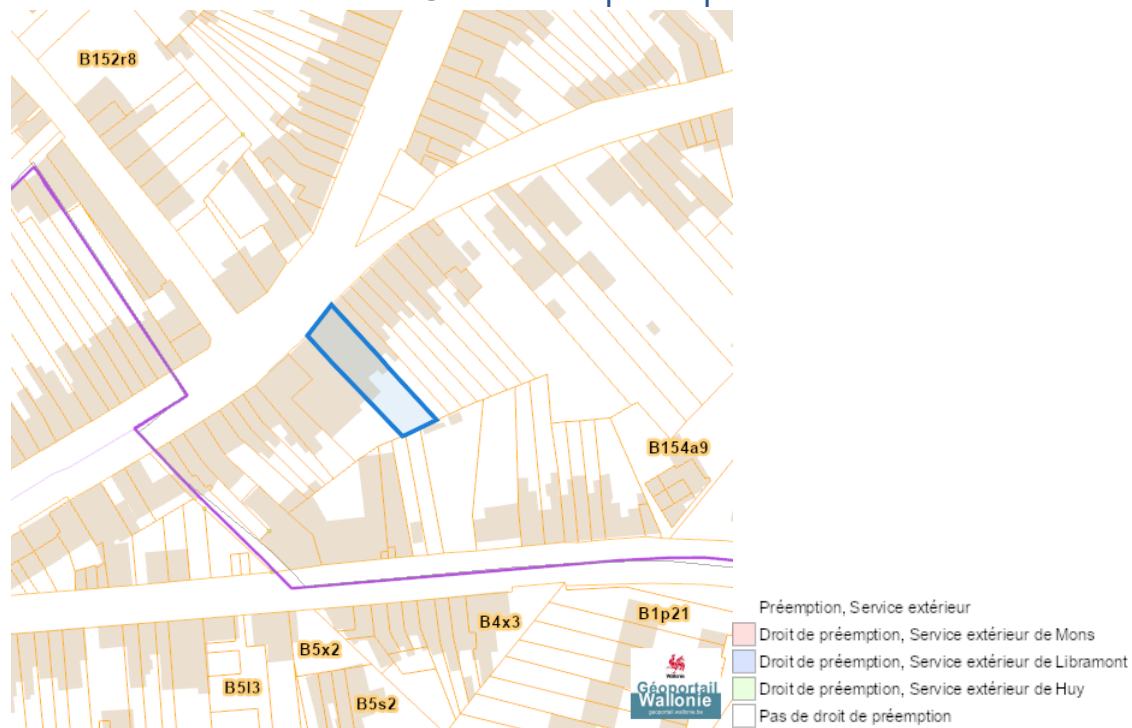
Parcellaire agricole anonyme 2022 (SIGEC)



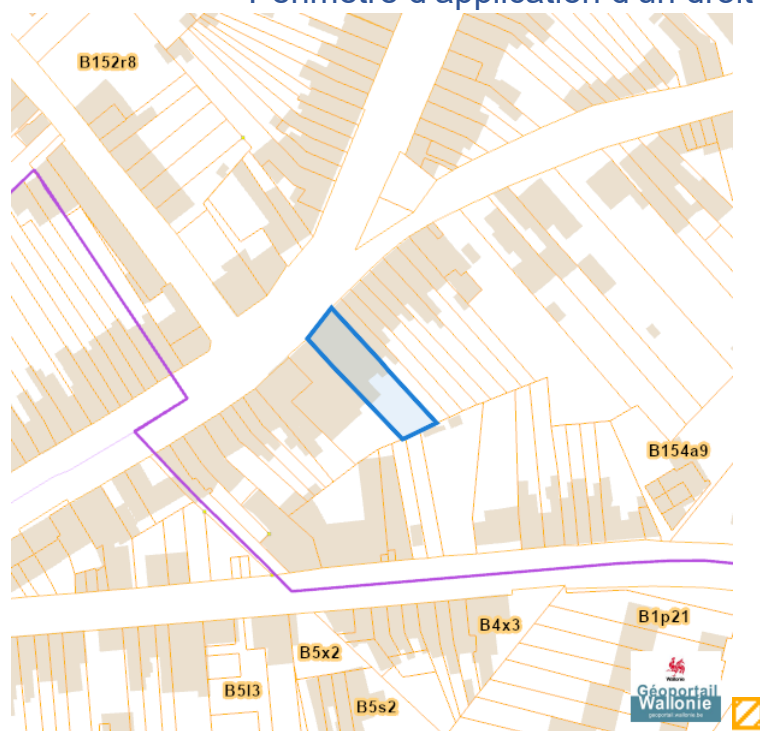
Dossier: 2026-0539/001

Droit de préemption

Communes préemptibles

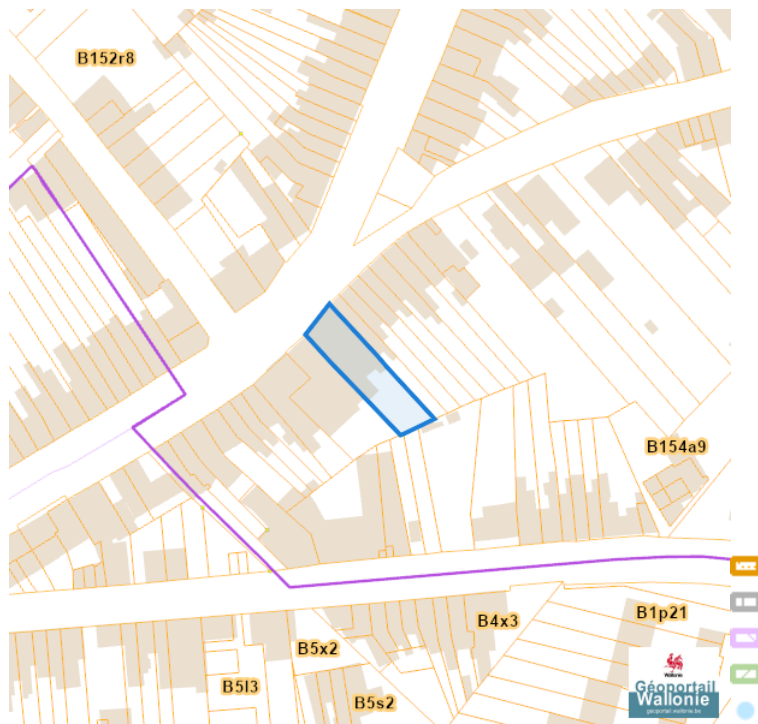


Périmètre d'application d'un droit de préemption

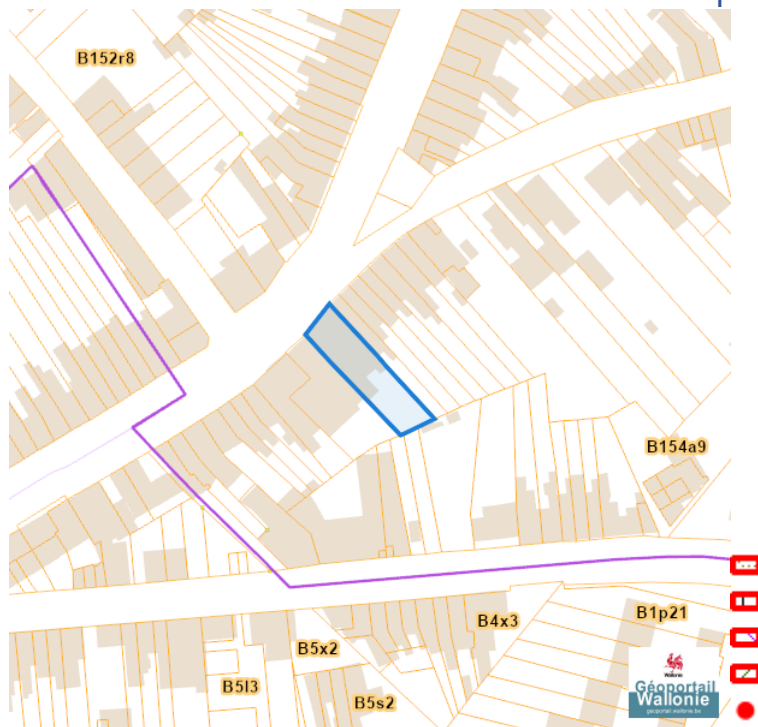


Patrimoine immobilier

Patrimoine biens en liste de sauvegarde

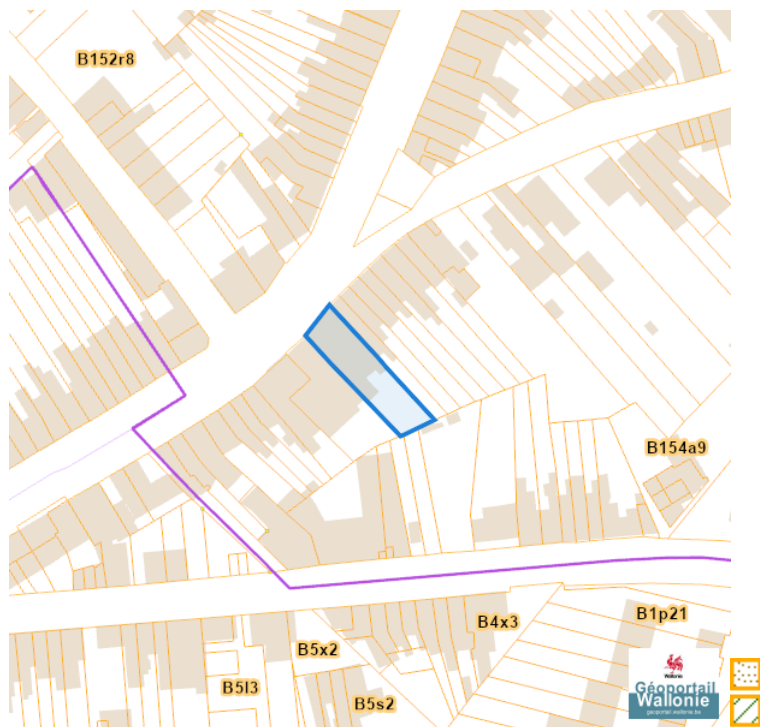


Patrimoine biens exceptionnels

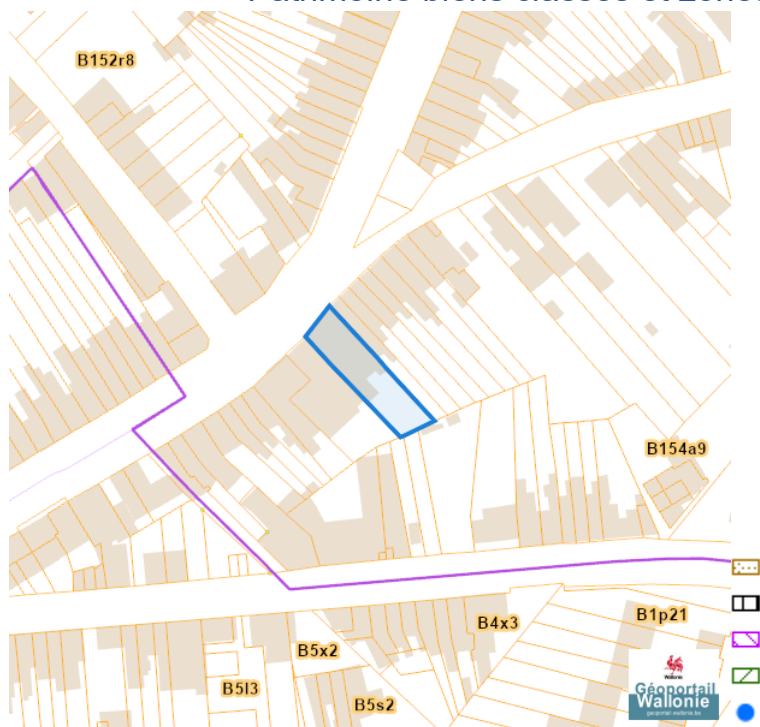


Dossier: 2026-0539/001

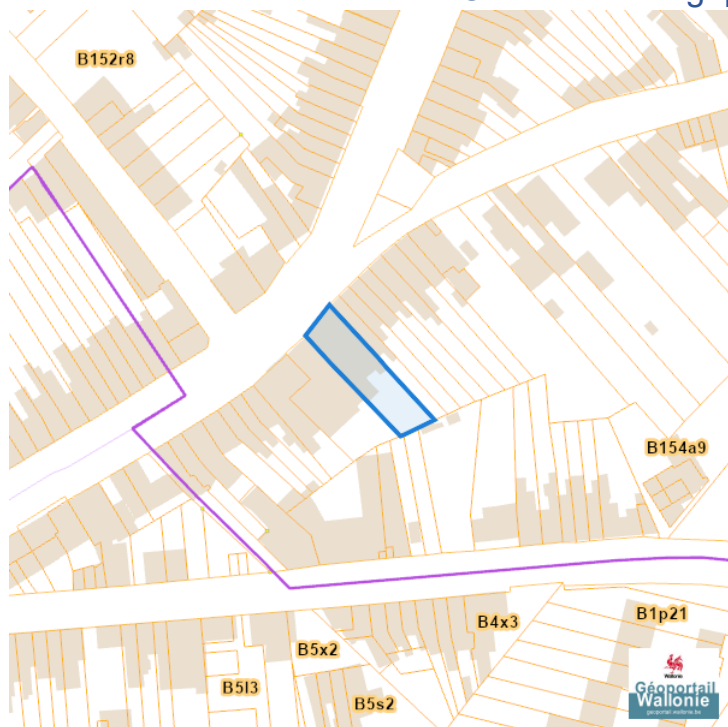
Patrimoine biens mondiaux



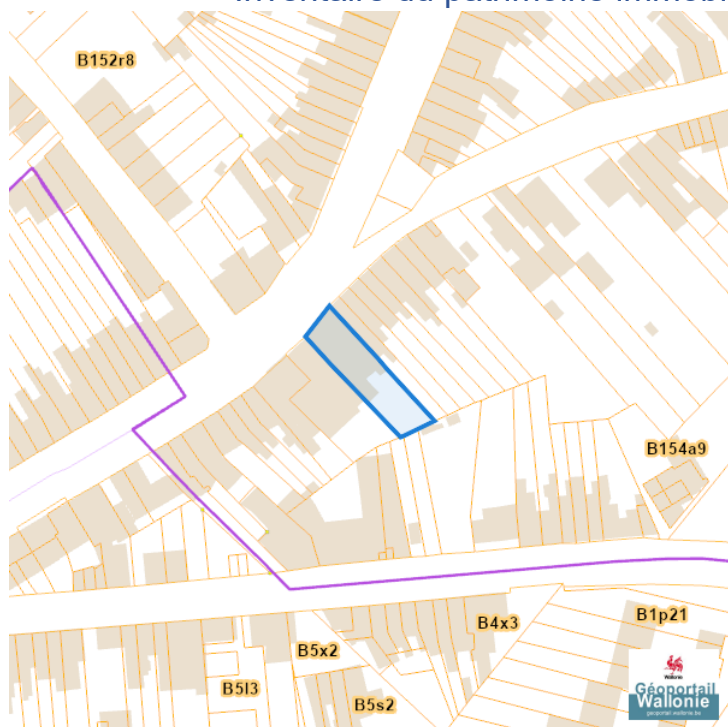
Patrimoine biens classés et zones de protection



Carte archéologique



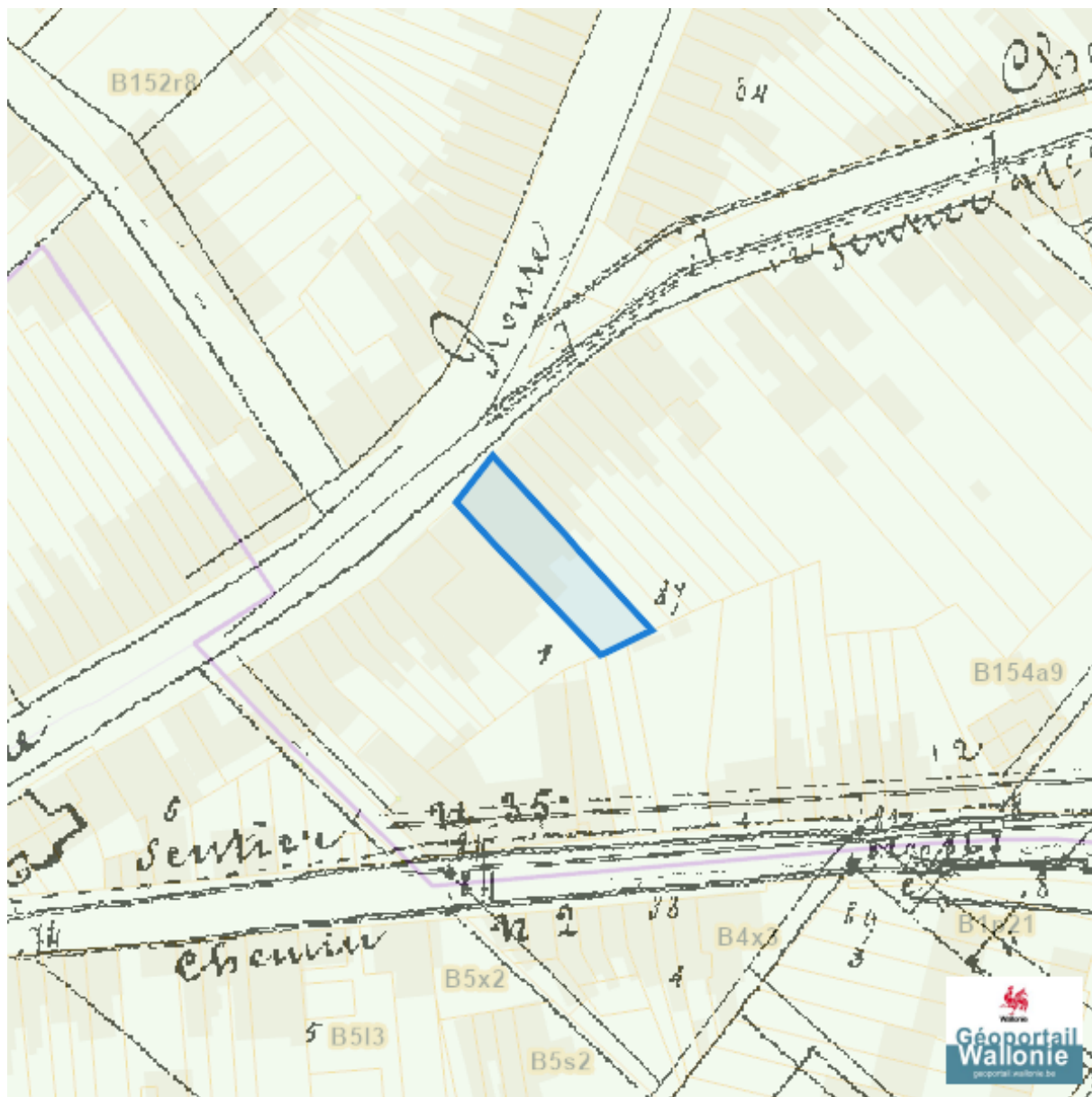
Inventaire du patrimoine immobilier culturel (IPIC)



- Nature
- Monument (pastillé)
- Ensemble (pastillé)
- Monument
- Ensemble

Cartes historiques

Atlas des voiries vicinales



Dossier: 2026-0539/001

Autres cartes

Réseau routier régional et bornes associées

